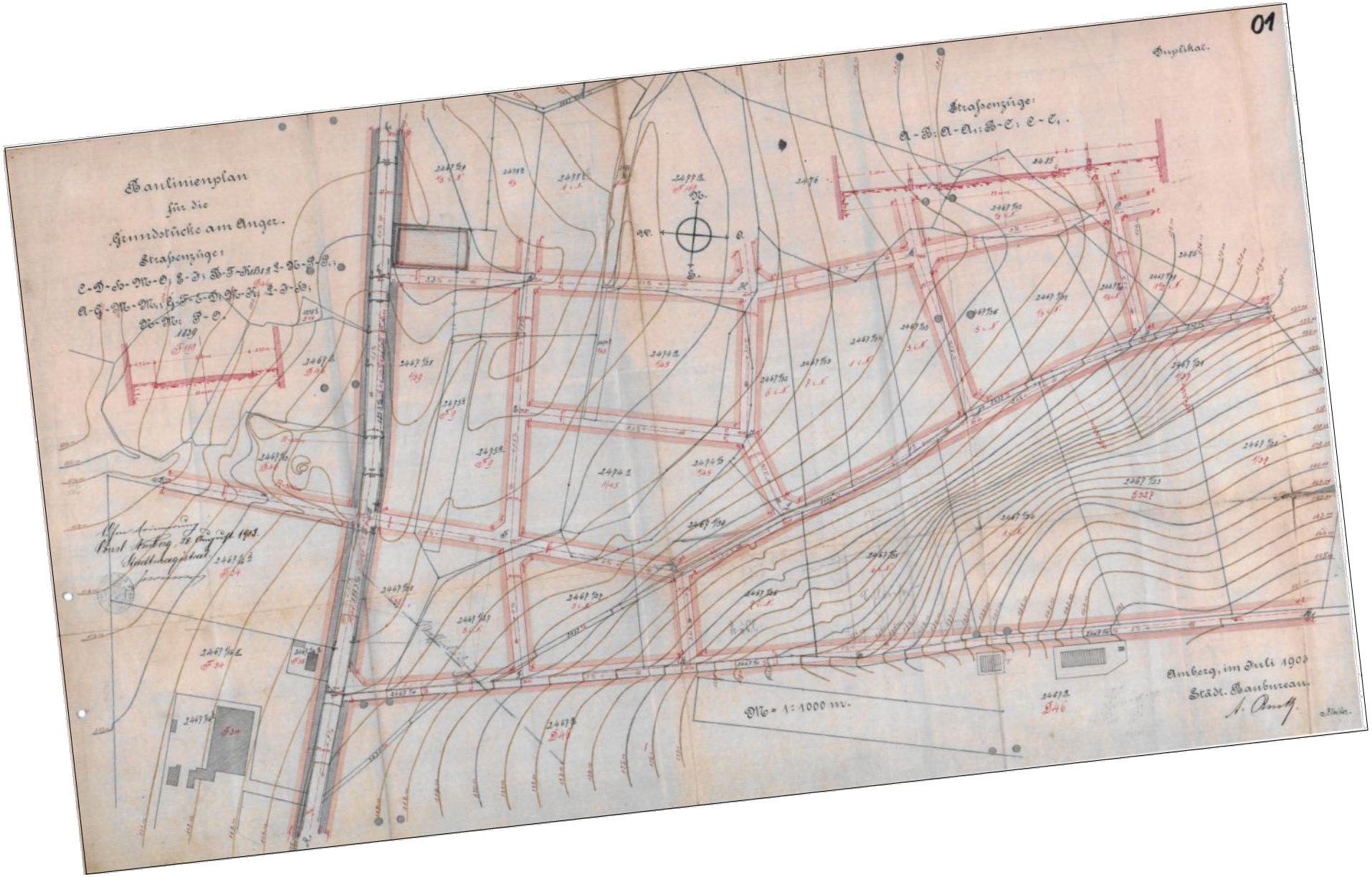

REFERAT FÜR STADTENTWICKLUNG UND BAUEN
Stadtplanungsamt Amberg / Vorlage 005/0167/2023 / Anlage 2 / Seite 1
Baulinienplan Amberg **BL 01 "Wagrain-Süd/Kugelfang"**
Originalplan

Datum der Regierungsentschließung	02.10.1903
Nummer der Regierungsentschließung	20536
Überschneidung mit Plan-Nr.:	04

Bearbeitet von	: Tiefel / Purschke
Fassung vom	: 13.09.2023
Geändert am	: 28.07.2023
Maßstab	: 1:5000 / DIN A4



REFERAT FÜR STADTENTWICKLUNG UND BAUEN
Stadtplanungsamt Amberg / Vorlage 005/0167/2023 / Anlage 2 / Seite 2
Baulinienplan Amberg **BL 01 "Wagrain-Süd/Kugelfang"**
Originalplan mit Hinterlegung des aktuellen Katasters (26.04.2022)

Datum der Regierungsentschließung	02.10.1903
Nummer der Regierungsentschließung	20536
Überschneidung mit Plan-Nr.:	04

Bearbeitet von	: Tiefel / Purschke
Fassung vom	: 13.09.2023
Geändert am	: 28.07.2023
Maßstab	: 1:5000 / DIN A4

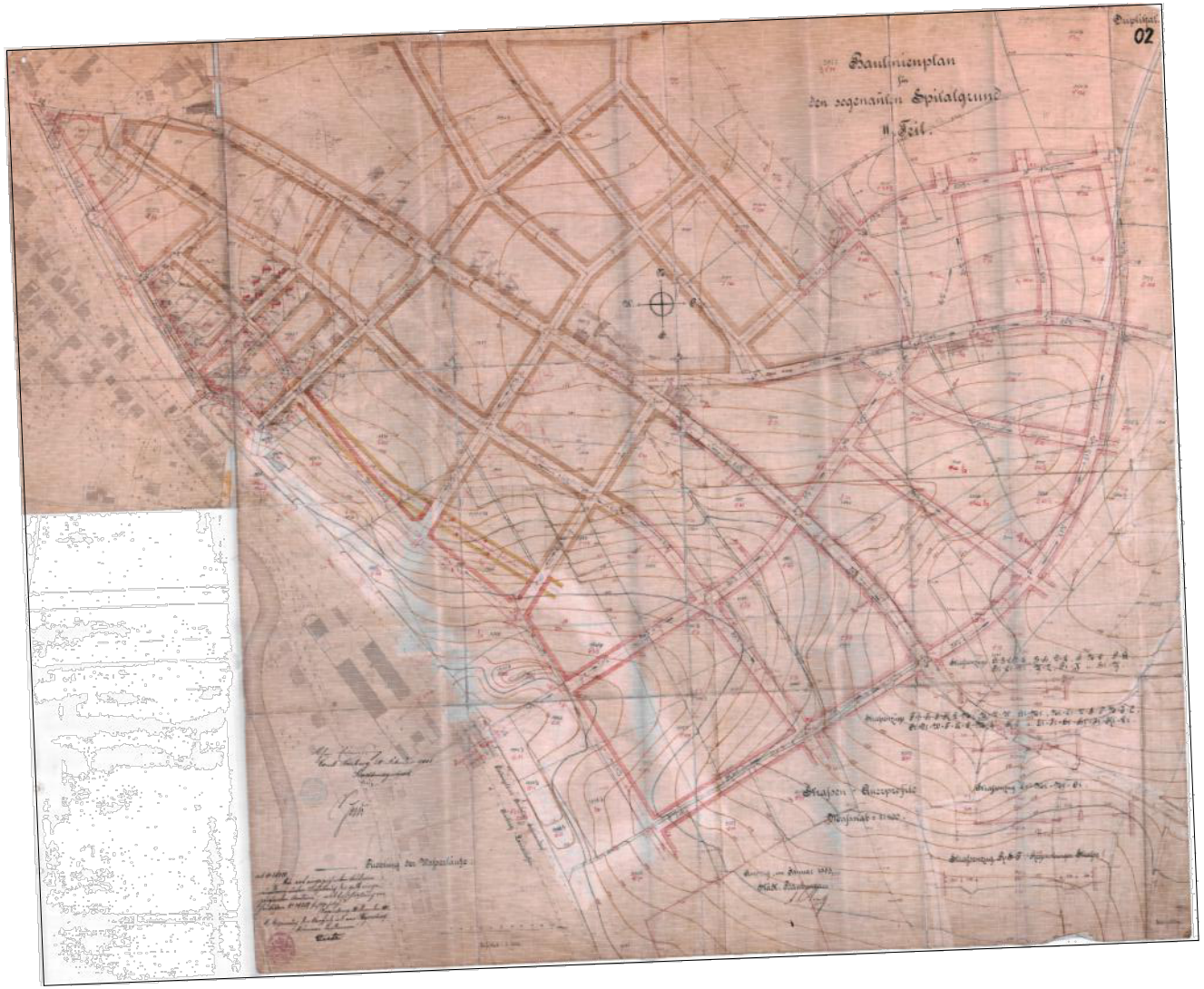

REFERAT FÜR STADTENTWICKLUNG UND BAUEN
Stadtplanungsamt Amberg / Vorlage 005/0167/2023 / Anlage 2 / Seite 3
Baulinienplan Amberg **BL 02 "Dreifaltigkeit/Regensburger Straße"**
Originalplan

Datum der Regierungsentschließung	25.11.1903
Nummer der Regierungsentschließung	26389
Überschneidung mit Plan-Nr.:	05/16/18

Bearbeitet von	: Tiefel / Purschke
Fassung vom	: 13.09.2023
Geändert am	: 28.07.2023
Maßstab	: 1:7000 / DIN A4



REFERAT FÜR STADTENTWICKLUNG UND BAUEN
Stadtplanungsamt Amberg / Vorlage 005/0167/2023 / Anlage 2 / Seite 4
Baulinienplan Amberg **BL 02 "Dreifaltigkeit/Regensburger Straße"**
Originalplan mit Hinterlegung des aktuellen Katasters (26.04.2022)

Datum der Regierungsentschließung	25.11.1903
Nummer der Regierungsentschließung	26389
Überschneidung mit Plan-Nr.:	05/16/18

Bearbeitet von	: Tiefel / Purschke
Fassung vom	: 13.09.2023
Geändert am	: 28.07.2023
Maßstab	: 1:7000 / DIN A4

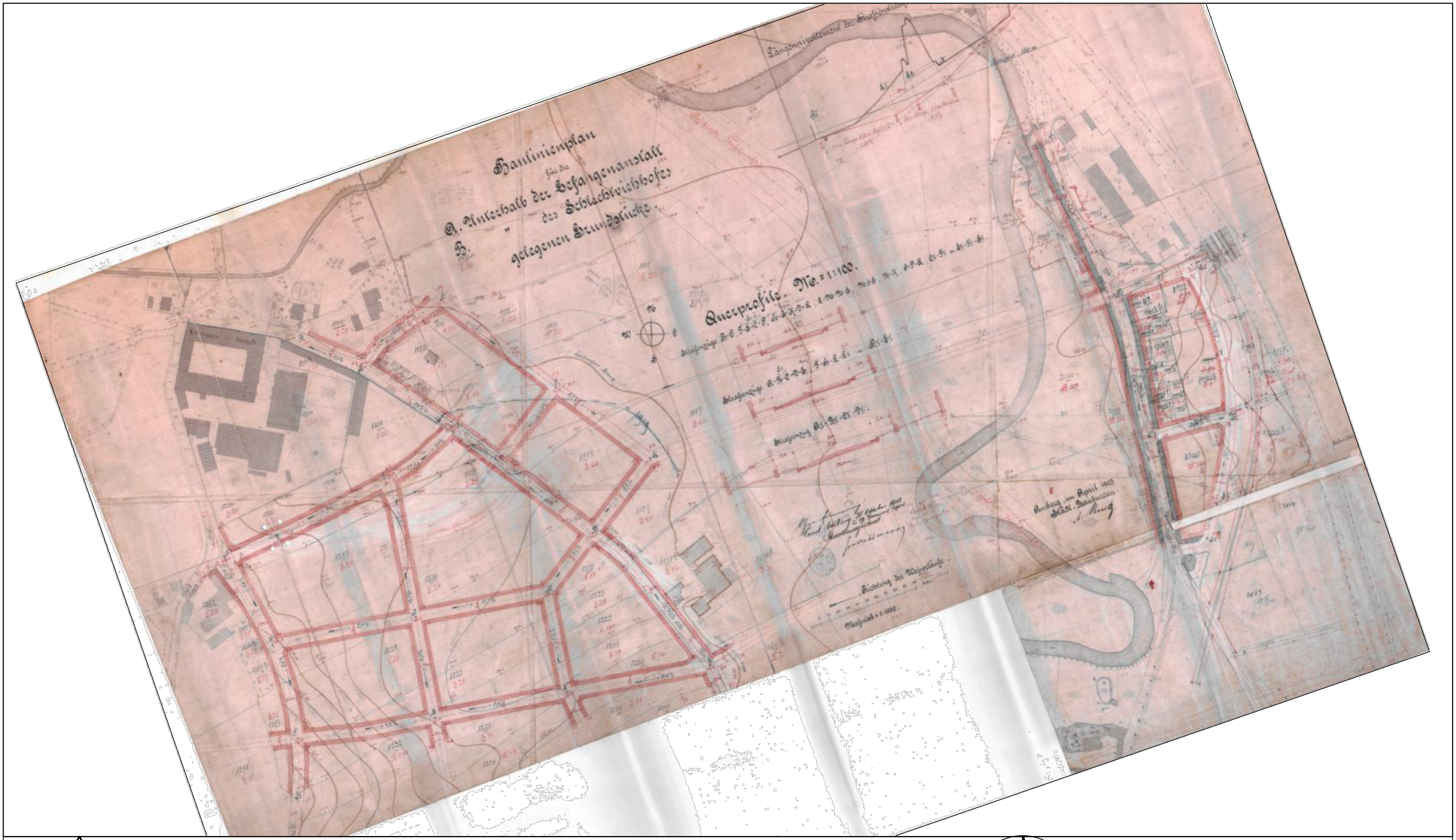

REFERAT FÜR STADTENTWICKLUNG UND BAUEN
Stadtplanungsamt Amberg / Vorlage 005/0167/2023 / Anlage 2 / Seite 5
Baulinienplan Amberg **BL 03 "Südliche Vilsaue-Mitte"**
Originalplan

Datum der Regierungsentschließung	05.06.1904
Nummer der Regierungsentschließung	12131
Überschneidung mit Plan-Nr.:	2/7/15/2A/20

Bearbeitet von	: Tiefel / Purschke
Fassung vom	: 13.09.2023
Geändert am	: 28.07.2023
Maßstab	: 1:5000 / DIN A4

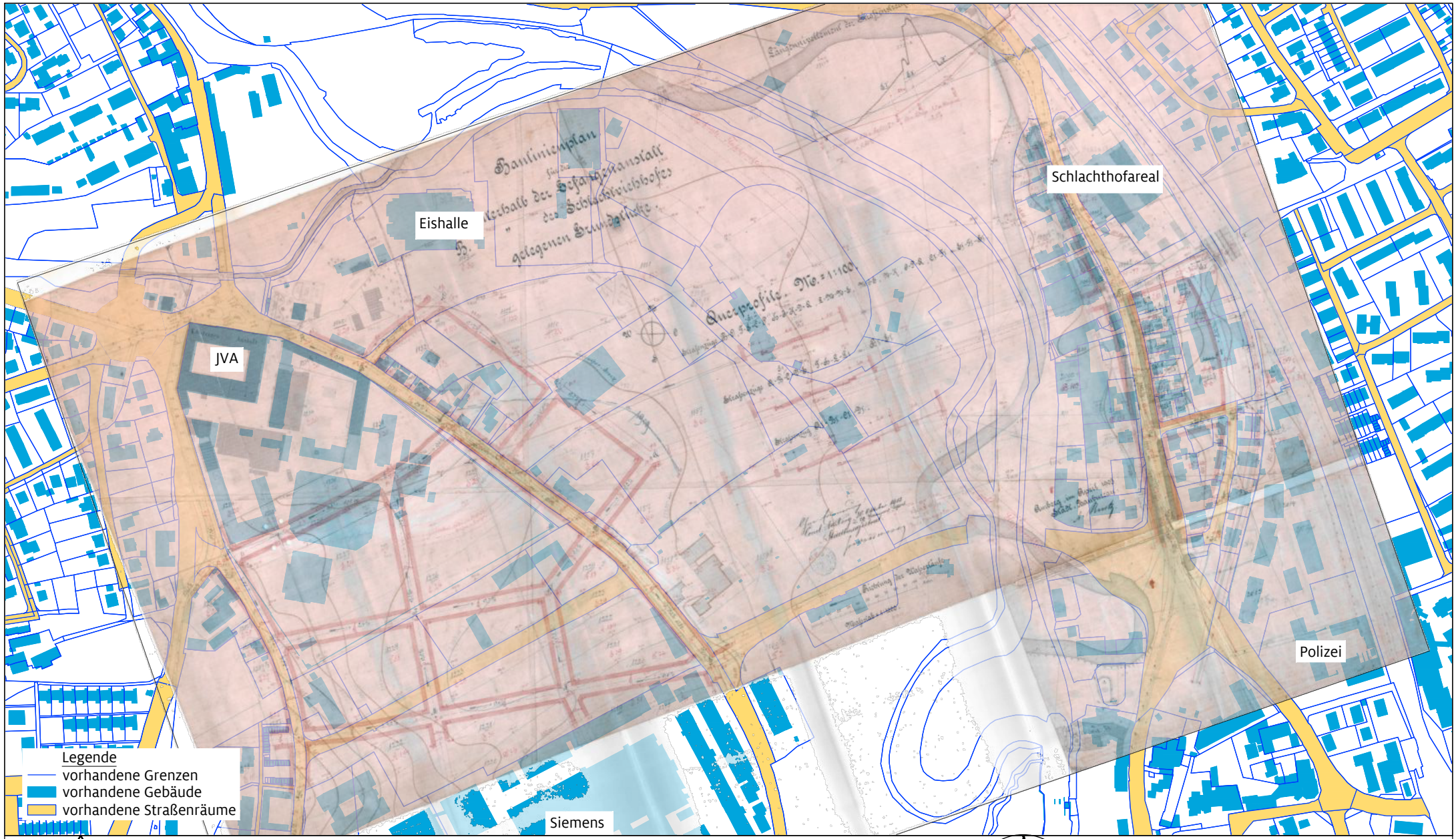

REFERAT FÜR STADTENTWICKLUNG UND BAUEN
Stadtplanungsamt Amberg / Vorlage 005/0167/2023 / Anlage 2 / Seite 6
Baulinienplan Amberg **BL 03 "Südliche Vilsaue-Mitte"**
Originalplan mit Hinterlegung des aktuellen Katasters (26.04.2022)

Datum der Regierungsentschließung	05.06.1904
Nummer der Regierungsentschließung	12131
Überschneidung mit Plan-Nr.:	2/7/15/2A/20

Bearbeitet von	: Tiefel / Purschke
Fassung vom	: 13.09.2023
Geändert am	: 28.07.2023
Maßstab	: 1:5000 / DIN A4

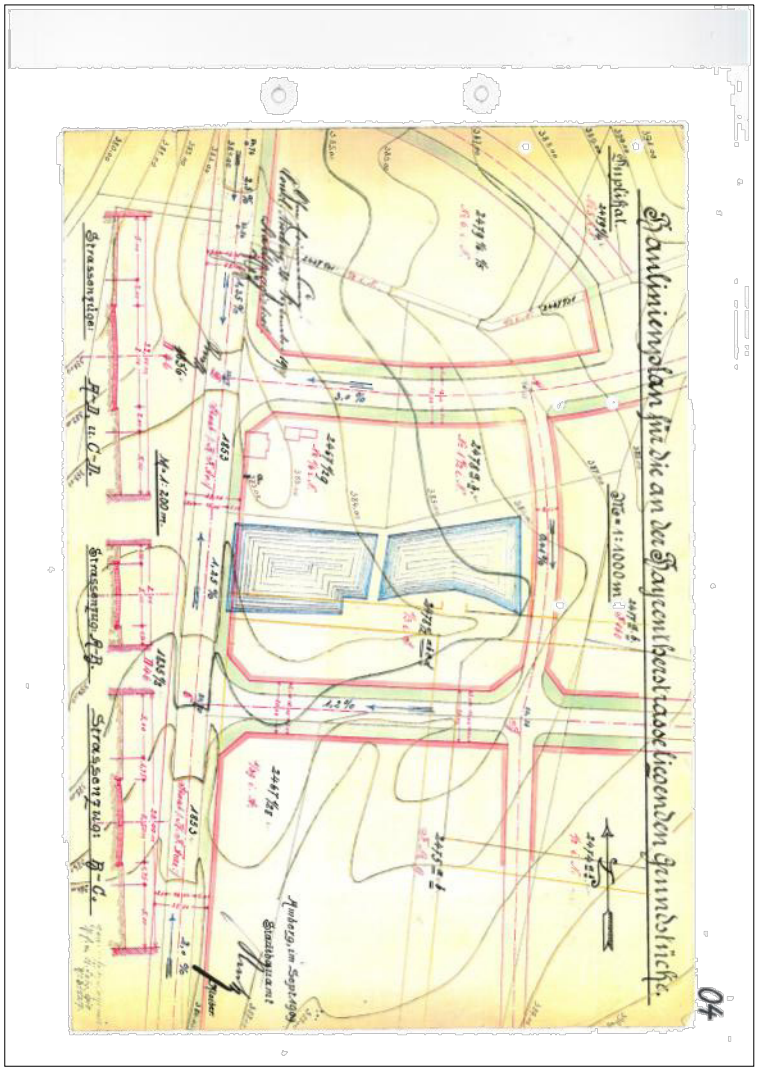

REFERAT FÜR STADTENTWICKLUNG UND BAUEN
Stadtplanungsamt Amberg / Vorlage 005/0167/2023 / Anlage 2 / Seite 7
Baulinienplan Amberg **BL 04 "Wagrain-Süd/Bayreuther Straße"**
Originalplan

Datum der Regierungsentschließung	04.02.1910
Nummer der Regierungsentschließung	31527
Überschneidung mit Plan-Nr.:	01

Bearbeitet von	: Tiefel / Purschke
Fassung vom	: 13.09.2023
Geändert am	: 28.07.2023
Maßstab	: 1:1500 / DIN A4

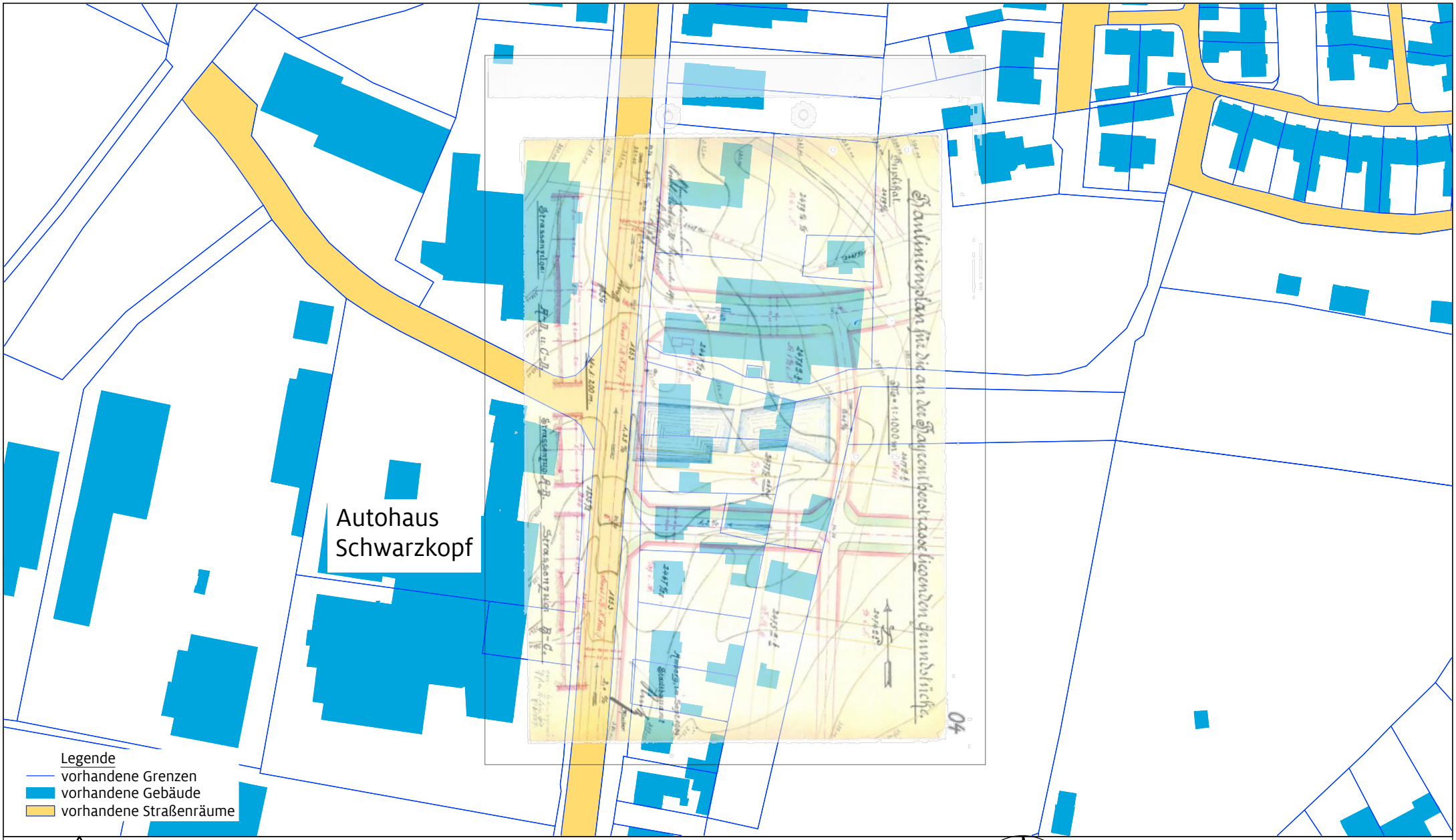

REFERAT FÜR STADTENTWICKLUNG UND BAUEN
Stadtplanungsamt Amberg / Vorlage 005/0167/2023 / Anlage 2 / Seite 8
Baulinienplan Amberg **BL 04 "Wagrain-Süd/Bayreuther Straße"**
Originalplan mit Hinterlegung des aktuellen Katasters (26.04.2022)

Datum der Regierungsentschließung	04.02.1910
Nummer der Regierungsentschließung	31527
Überschneidung mit Plan-Nr.:	01

Bearbeitet von	: Tiefel / Purschke
Fassung vom	: 13.09.2023
Geändert am	: 28.07.2023
Maßstab	: 1:1500 / DIN A4



REFERAT FÜR STADTENTWICKLUNG UND BAUEN
Stadtplanungsamt Amberg / Vorlage 005/0167/2023 / Anlage 2 / Seite 9
Baulinienplan Amberg **BL 05 "Dreifaltigkeit-Südwest"**
Originalplan

Datum der Regierungsentschließung	16.01.1911
Nummer der Regierungsentschließung	31426
Überschneidung mit Plan-Nr.:	02/16

Bearbeitet von	: Tiefel / Purschke
Fassung vom	: 13.09.2023
Geändert am	: 28.07.2023
Maßstab	: 1:3000 / DIN A4

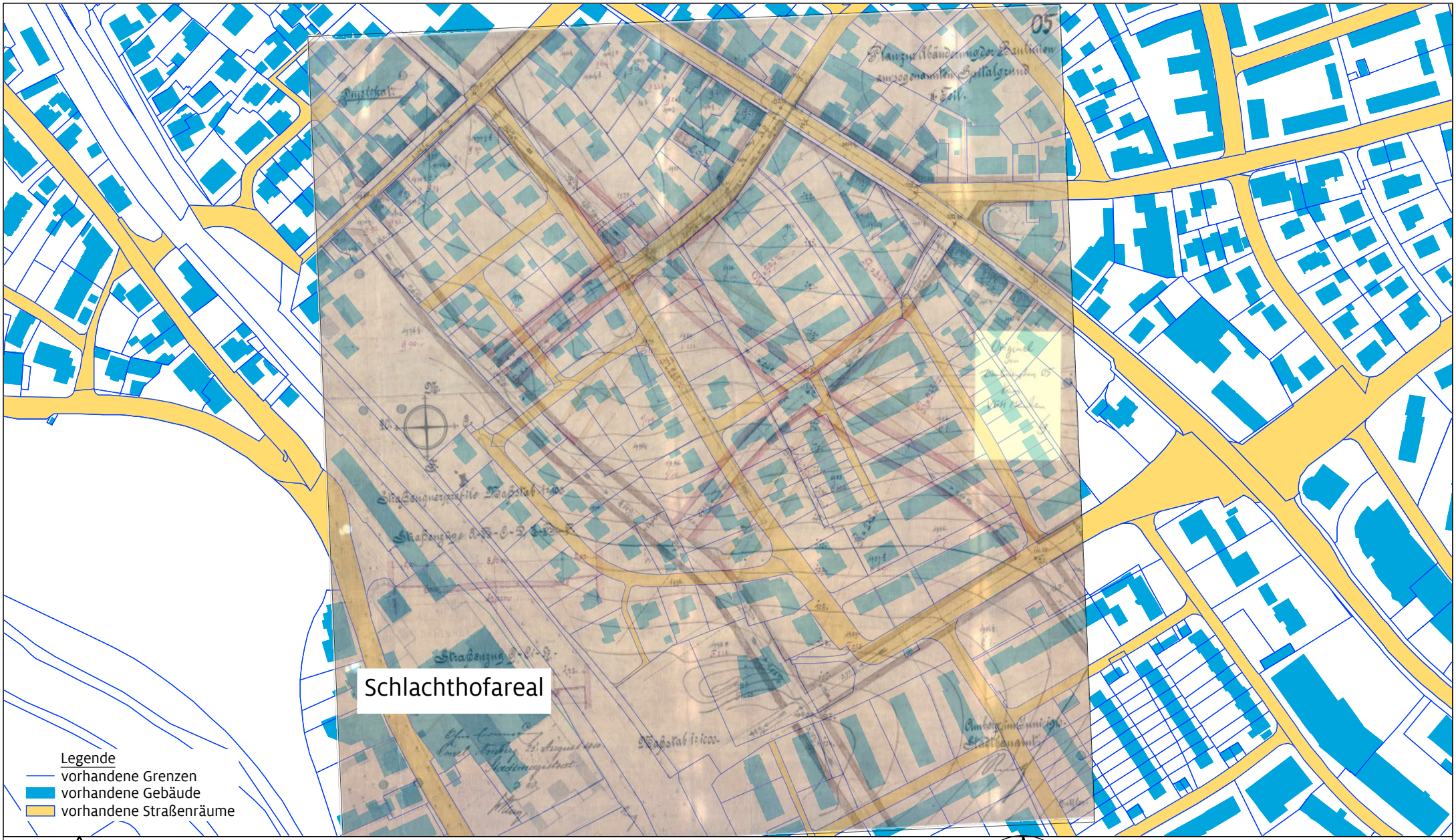

REFERAT FÜR STADTENTWICKLUNG UND BAUEN
Stadtplanungsamt Amberg / Vorlage 005/0167/2023 / Anlage 2 / Seite 10
Baulinienplan Amberg **BL 05 "Dreifaltigkeit-Südwest"**
Originalplan mit Hinterlegung des aktuellen Katasters (26.04.2022)

Datum der Regierungsentschließung	16.01.1911
Nummer der Regierungsentschließung	31426
Überschneidung mit Plan-Nr.:	02/16

Bearbeitet von	: Tiefel / Purschke
Fassung vom	: 13.09.2023
Geändert am	: 28.07.2023
Maßstab	: 1:3000 / DIN A4