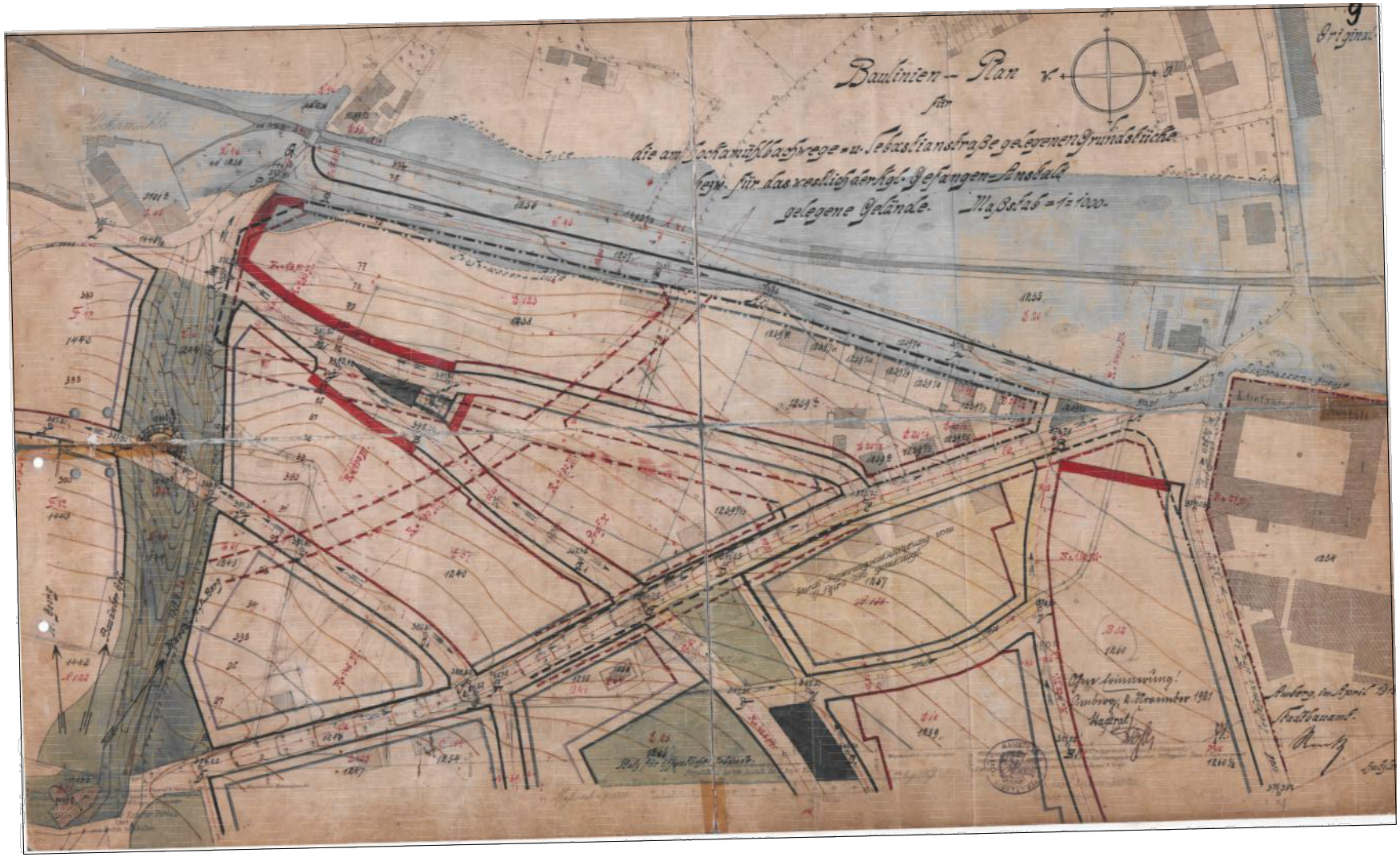

REFERAT FÜR STADTENTWICKLUNG UND BAUEN
Stadtplanungsamt Amberg / Vorlage 005/0167/2023 / Anlage 2 / Seite 31
Baulinienplan Amberg **BL 9 "St. Sebastian-Innen"**
Originalplan

Datum der Regierungsentschließung	10.05.1922
Nummer der Regierungsentschließung	18997
Überschneidung mit Plan-Nr.:	-

Bearbeitet von	: Tiefel / Purschke
Fassung vom	: 13.09.2023
Geändert am	: 28.07.2023
Maßstab	: 1:3000 / DIN A4



REFERAT FÜR STADTENTWICKLUNG UND BAUEN
Stadtplanungsamt Amberg / Vorlage 005/0167/2023 / Anlage 2 / Seite 32
Baulinienplan Amberg **BL 9 "St. Sebastian-Innen"**
Originalplan mit Hinterlegung des aktuellen Katasters (26.04.2022)

Datum der Regierungsentschließung	10.05.1922
Nummer der Regierungsentschließung	18997
Überschneidung mit Plan-Nr.:	-

Bearbeitet von	: Tiefel / Purschke
Fassung vom	: 13.09.2023
Geändert am	: 28.07.2023
Maßstab	: 1:3000 / DIN A4

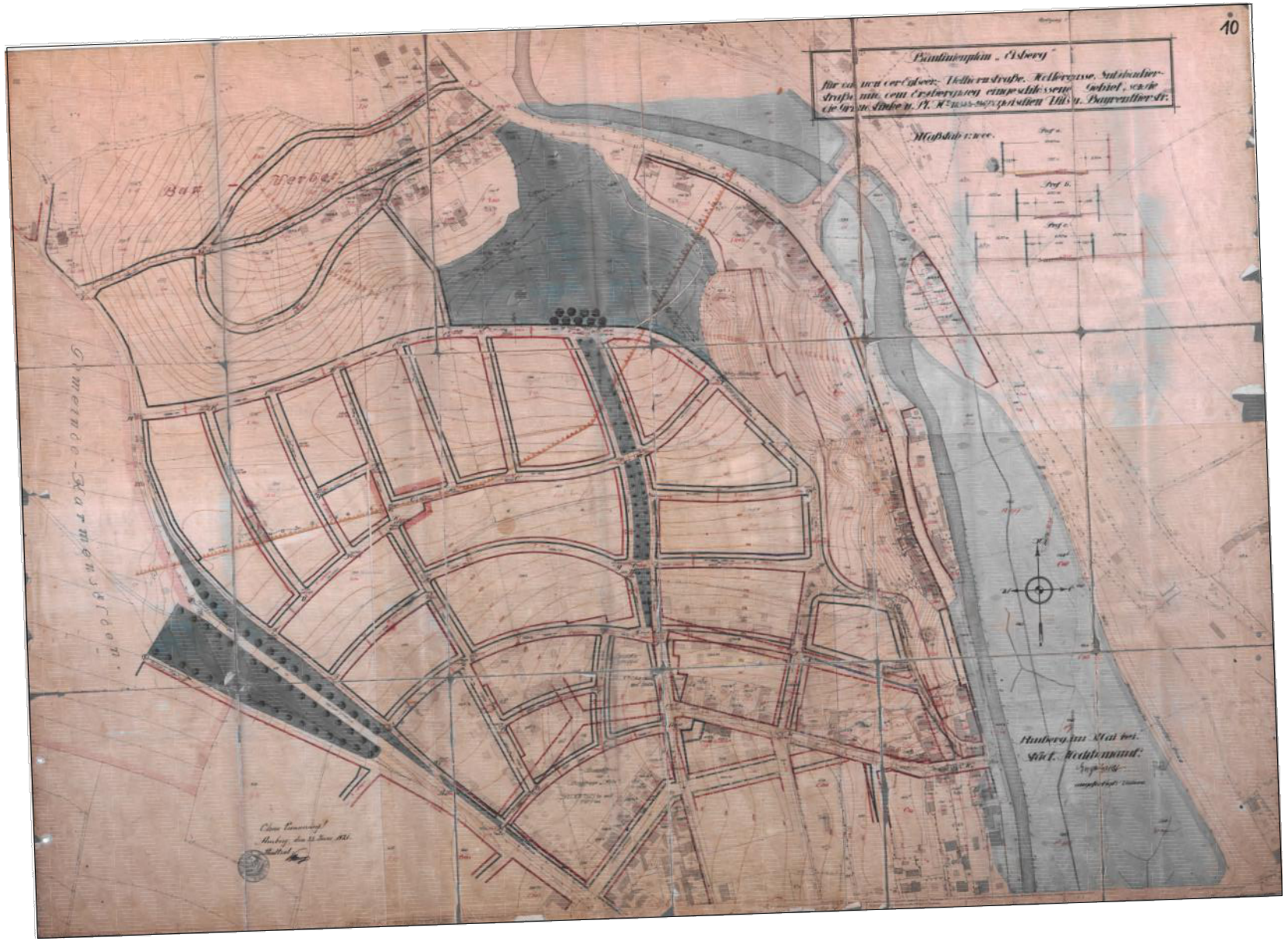

REFERAT FÜR STADTENTWICKLUNG UND BAUEN
Stadtplanungsamt Amberg / Vorlage 005/0167/2023 / Anlage 2 / Seite 33
Baulinienplan Amberg **BL 10 "Eisberg-Nord"**
Originalplan

Datum der Regierungsentschließung	14.06.1922
Nummer der Regierungsentschließung	25206
Überschneidung mit Plan-Nr.:	12/14/19/23

Bearbeitet von	: Tiefel / Purschke
Fassung vom	: 13.09.2023
Geändert am	: 28.07.2023
Maßstab	: 1:6000 / DIN A4



REFERAT FÜR STADTENTWICKLUNG UND BAUEN
Stadtplanungsamt Amberg / Vorlage 005/0167/2023 / Anlage 2 / Seite 34
Baulinienplan Amberg **BL 10 "Eisberg-Nord"**
Originalplan mit Hinterlegung des aktuellen Katasters (26.04.2022)

Datum der Regierungsentschließung	14.06.1922
Nummer der Regierungsentschließung	25206
Überschneidung mit Plan-Nr.:	12/14/19/23

N

Bearbeitet von	: Tiefel / Purschke
Fassung vom	: 13.09.2023
Geändert am	: 28.07.2023
Maßstab	: 1:6000 / DIN A4

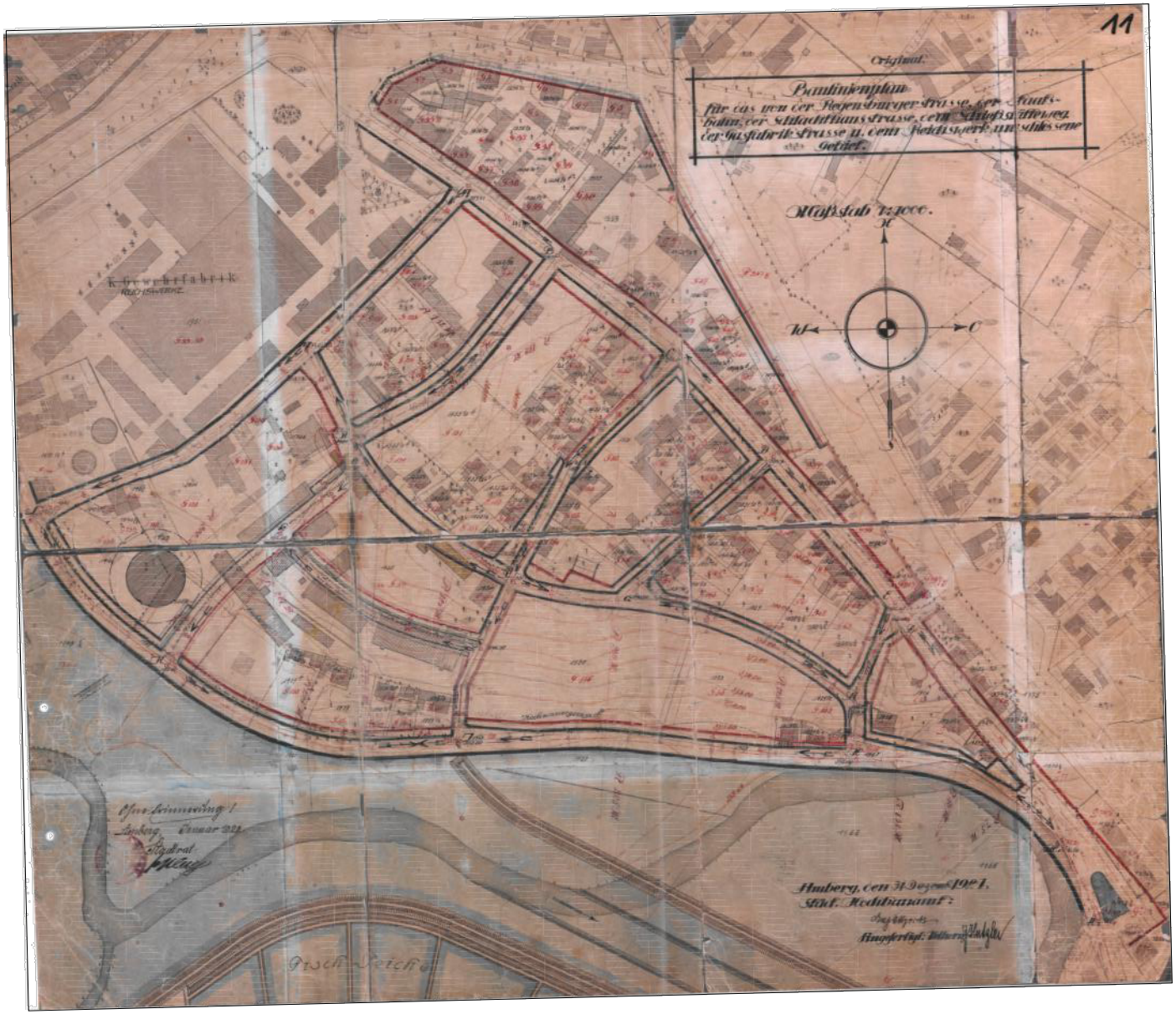

REFERAT FÜR STADTENTWICKLUNG UND BAUEN
Stadtplanungsamt Amberg / Vorlage 005/0167/2023 / Anlage 2 / Seite 35
Baulinienplan Amberg **BL 11 "Schießstätte"**
Originalplan

Datum der Regierungsentschließung	29.01.1923
Nummer der Regierungsentschließung	52208
Überschneidung mit Plan-Nr.:	17/18/25/30

Bearbeitet von	: Tiefel / Purschke
Fassung vom	: 13.09.2023
Geändert am	: 28.07.2023
Maßstab	: 1:4000 / DIN A4



REFERAT FÜR STADTENTWICKLUNG UND BAUEN
Stadtplanungsamt Amberg / Vorlage 005/0167/2023 / Anlage 2 / Seite 36
Baulinienplan Amberg **BL 11 "Schießstätte"**
Originalplan mit Hinterlegung des aktuellen Katasters (26.04.2022)

Datum der Regierungsentschließung	29.01.1923
Nummer der Regierungsentschließung	52208
Überschneidung mit Plan-Nr.:	17/18/25/30

Bearbeitet von	: Tiefel / Purschke
Fassung vom	: 13.09.2023
Geändert am	: 28.07.2023
Maßstab	: 1:4000 / DIN A4

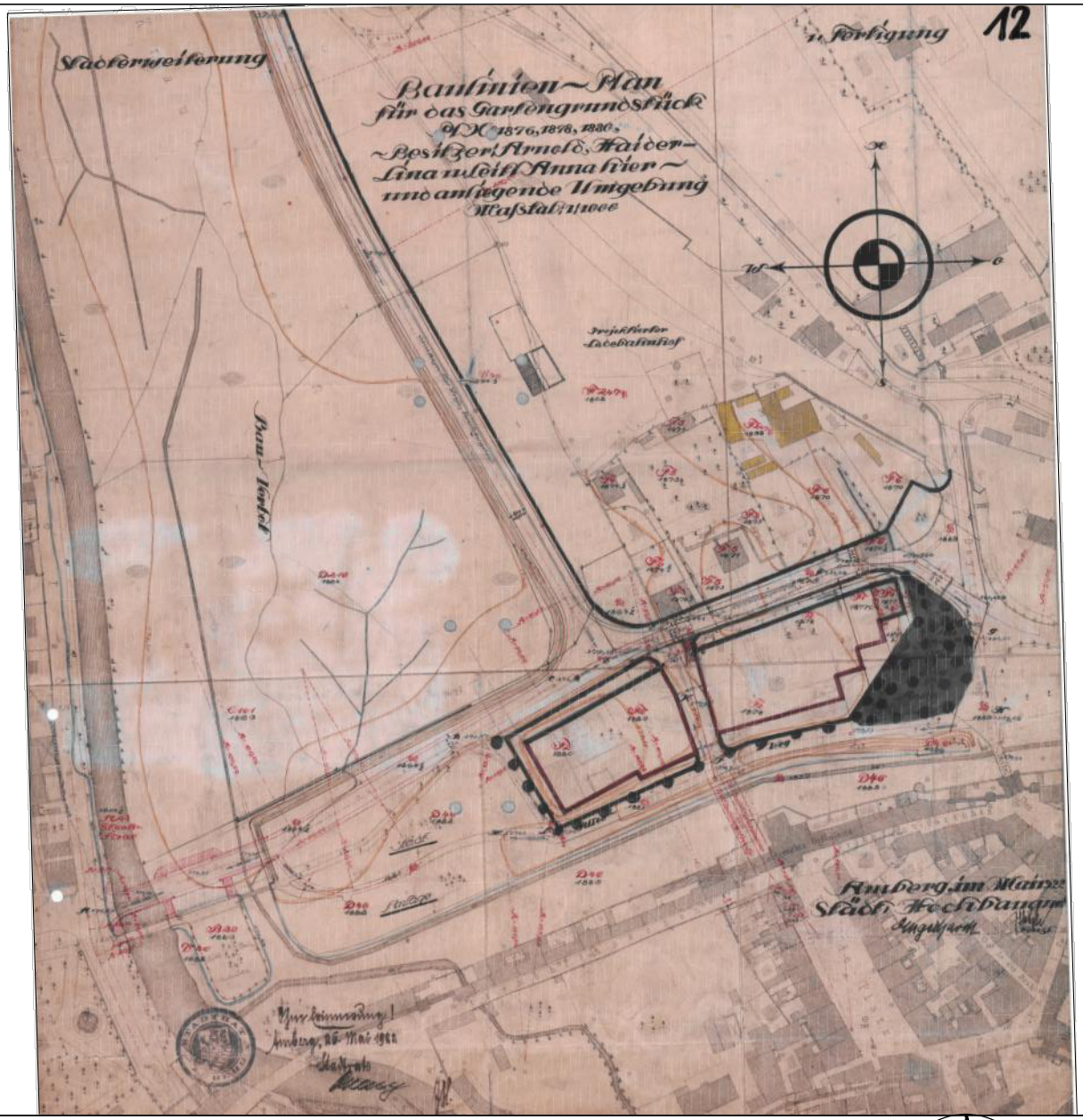

REFERAT FÜR STADTENTWICKLUNG UND BAUEN
Stadtplanungsamt Amberg / Vorlage 005/0167/2023 / Anlage 2 / Seite 37
Baulinienplan Amberg **BL 12 "Kräuterwiese/Pfalzgrafenring"**
Originalplan

Datum der Regierungsentschließung	07.12.1923
Nummer der Regierungsentschließung	50139
Überschneidung mit Plan-Nr.:	10/19/23

Bearbeitet von	: Tiefel / Purschke
Fassung vom	: 13.09.2023
Geändert am	: 28.07.2023
Maßstab	: 1:3000 / DIN A4

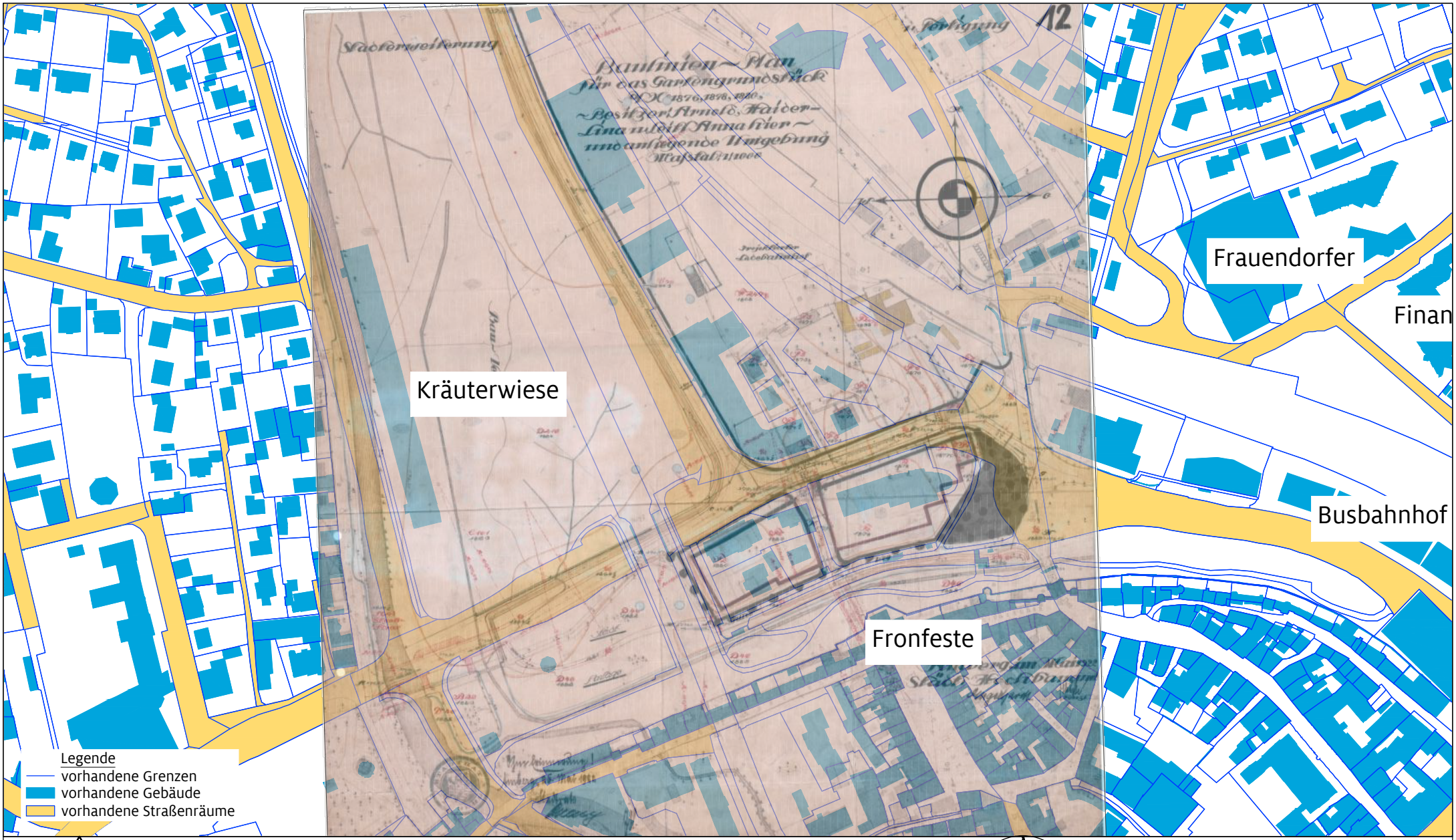

REFERAT FÜR STADTENTWICKLUNG UND BAUEN
Stadtplanungsamt Amberg / Vorlage 005/0167/2023 / Anlage 2 / Seite 38
Baulinienplan Amberg **BL 12 "Kräuterwiese/Pfalzgrafenring"**
Originalplan mit Hinterlegung des aktuellen Katasters (26.04.2022)

Datum der Regierungsentschließung	07.12.1923
Nummer der Regierungsentschließung	50139
Überschneidung mit Plan-Nr.:	10/19/23

Bearbeitet von	: Tiefel / Purschke
Fassung vom	: 13.09.2023
Geändert am	: 28.07.2023
Maßstab	: 1:3000 / DIN A4

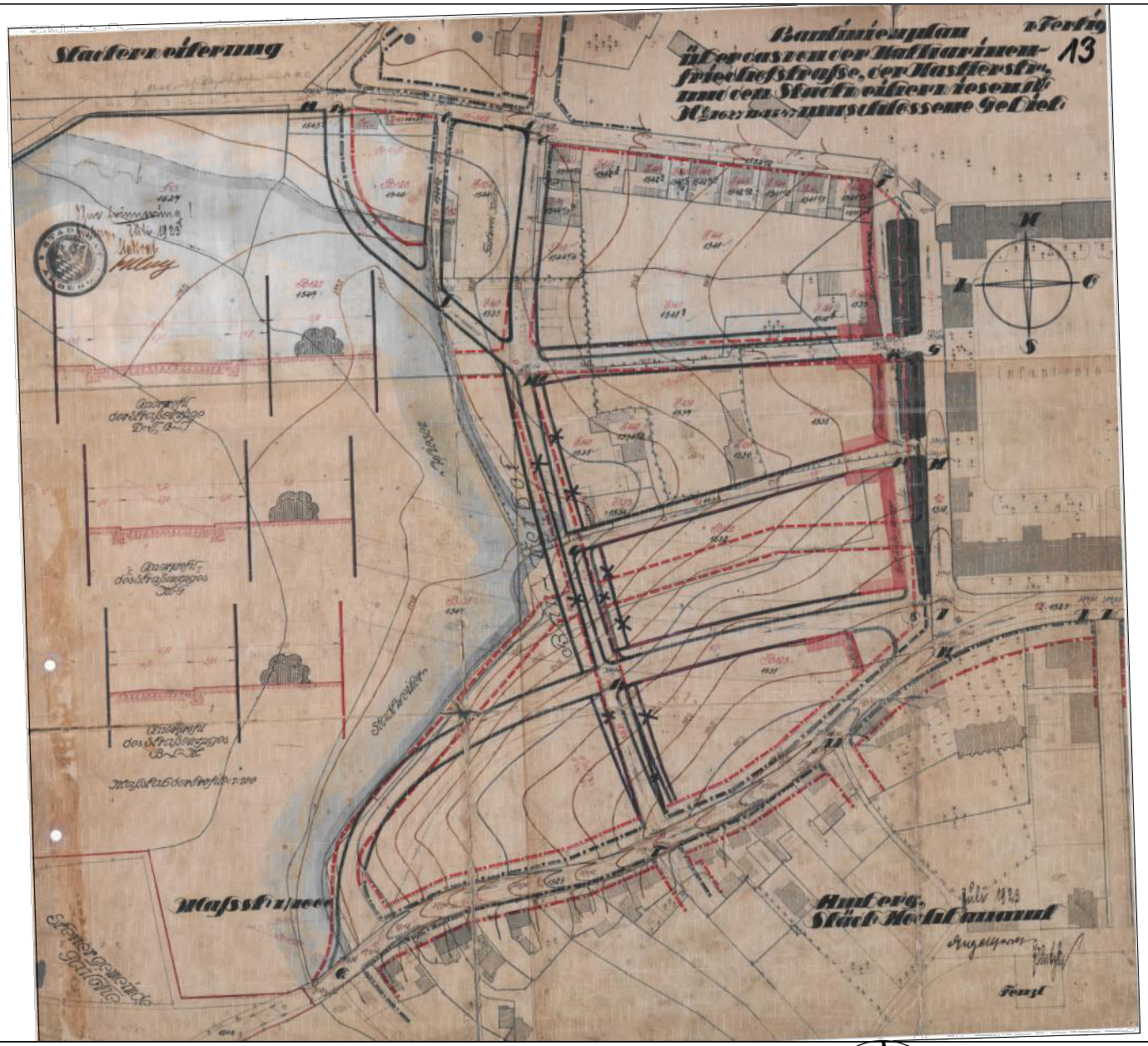

REFERAT FÜR STADTENTWICKLUNG UND BAUEN
Stadtplanungsamt Amberg / Vorlage 005/0167/2023 / Anlage 2 / Seite 39
Baulinienplan Amberg **BL 13 "Nürnberger Straße Ost/Infanteriestraße"**
Originalplan

Datum der Regierungsentschließung	04.04.1924
Nummer der Regierungsentschließung	7541
Überschneidung mit Plan-Nr.:	1/14

Bearbeitet von	: Tiefel / Purschke
Fassung vom	: 13.09.2023
Geändert am	: 28.07.2023
Maßstab	: 1:3000 / DIN A4

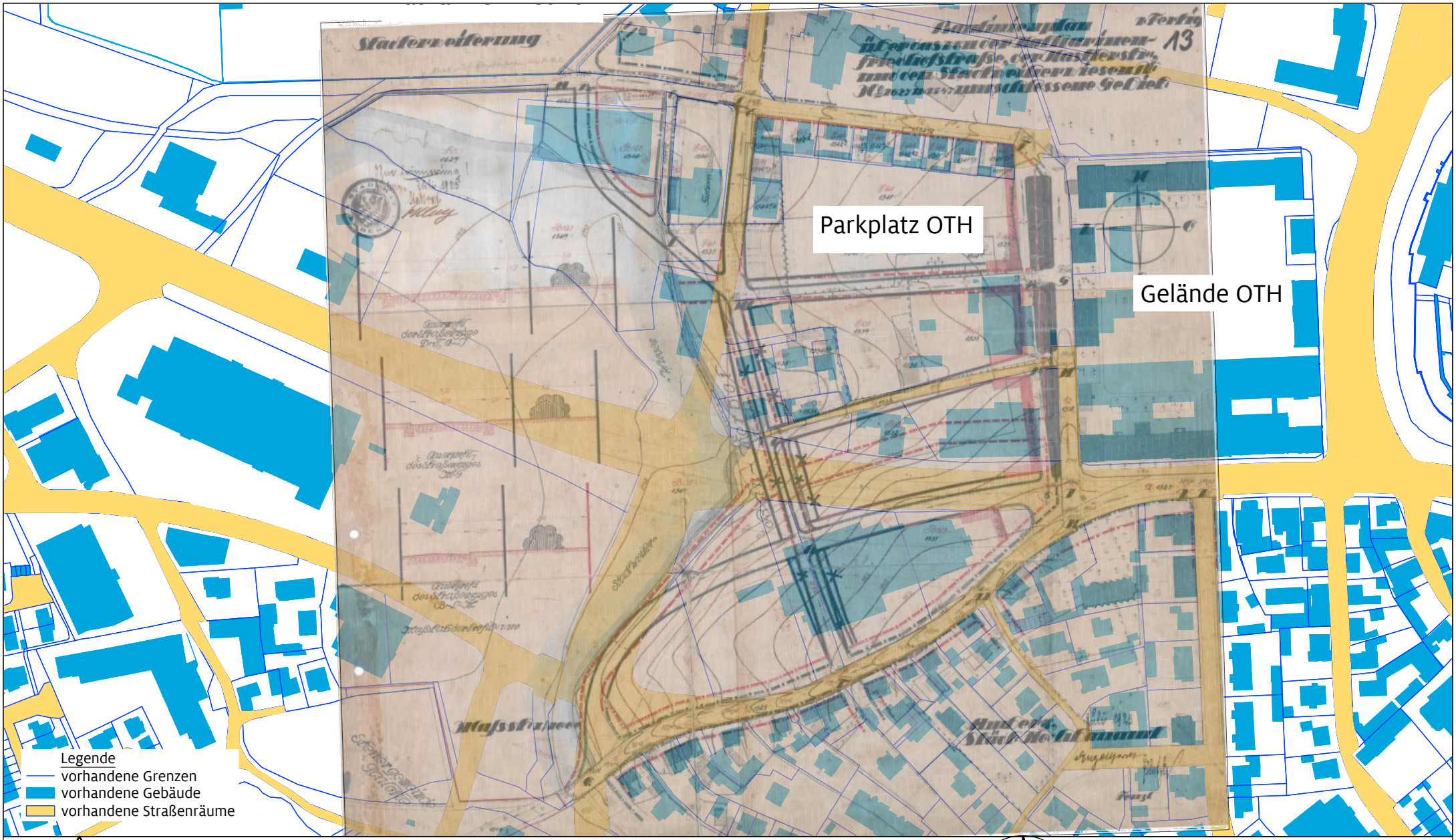

REFERAT FÜR STADTENTWICKLUNG UND BAUEN
Stadtplanungsamt Amberg / Vorlage 005/0167/2023 / Anlage 2 / Seite 40
Baulinienplan Amberg **BL 13 "Nürnberger Straße Ost/Infanteriestraße"**
Originalplan mit Hinterlegung des aktuellen Katasters (26.04.2022)

Datum der Regierungsentschließung	04.04.1924
Nummer der Regierungsentschließung	7541
Überschneidung mit Plan-Nr.:	1/14

Bearbeitet von	: Tiefel / Purschke
Fassung vom	: 13.09.2023
Geändert am	: 28.07.2023
Maßstab	: 1:3000 / DIN A4