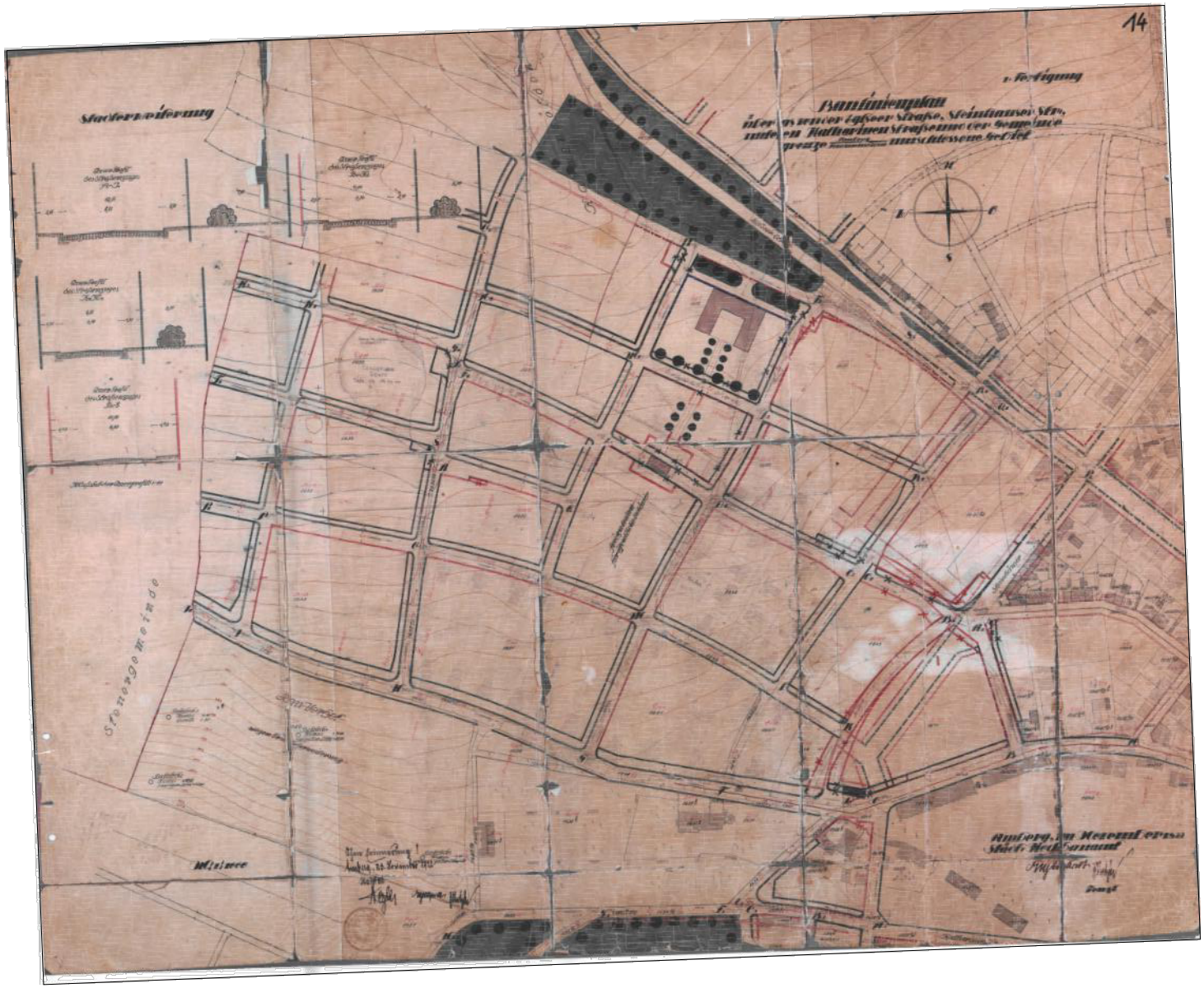

REFERAT FÜR STADTENTWICKLUNG UND BAUEN
Stadtplanungsamt Amberg / Vorlage 005/0167/2023 / Anlage 2 / Seite 41
Baulinienplan Amberg **BL 14 "Eisberg-Südwest"**
Originalplan

Datum der Regierungsentschließung	08.04.1924
Nummer der Regierungsentschließung	8107
Überschneidung mit Plan-Nr.:	10/13/19

Bearbeitet von	: Tiefel / Purschke
Fassung vom	: 13.09.2023
Geändert am	: 28.07.2023
Maßstab	: 1:5000 / DIN A4



REFERAT FÜR STADTENTWICKLUNG UND BAUEN
Stadtplanungsamt Amberg / Vorlage 005/0167/2023 / Anlage 2 / Seite 42
Baulinienplan Amberg **BL 14 "Eisberg-Südwest"**
Originalplan mit Hinterlegung des aktuellen Katasters (26.04.2022)

Datum der Regierungsentschließung	08.04.1924
Nummer der Regierungsentschließung	8107
Überschneidung mit Plan-Nr.:	10/13/19

Bearbeitet von	: Tiefel / Purschke
Fassung vom	: 13.09.2023
Geändert am	: 28.07.2023
Maßstab	: 1:5000 / DIN A4



REFERAT FÜR STADTENTWICKLUNG UND BAUEN
Stadtplanungsamt Amberg / Vorlage 005/0167/2023 / Anlage 2 / Seite 43
Baulinienplan Amberg **BL 15 "Industriegebiet-Süd"**
Originalplan

Datum der Regierungsentschließung	01.10.1924
Nummer der Regierungsentschließung	31626
Überschneidung mit Plan-Nr.:	03/2/2A

Bearbeitet von	: Tiefel / Purschke
Fassung vom	: 13.09.2023
Geändert am	: 28.07.2023
Maßstab	: 1:10.000 / DIN A4

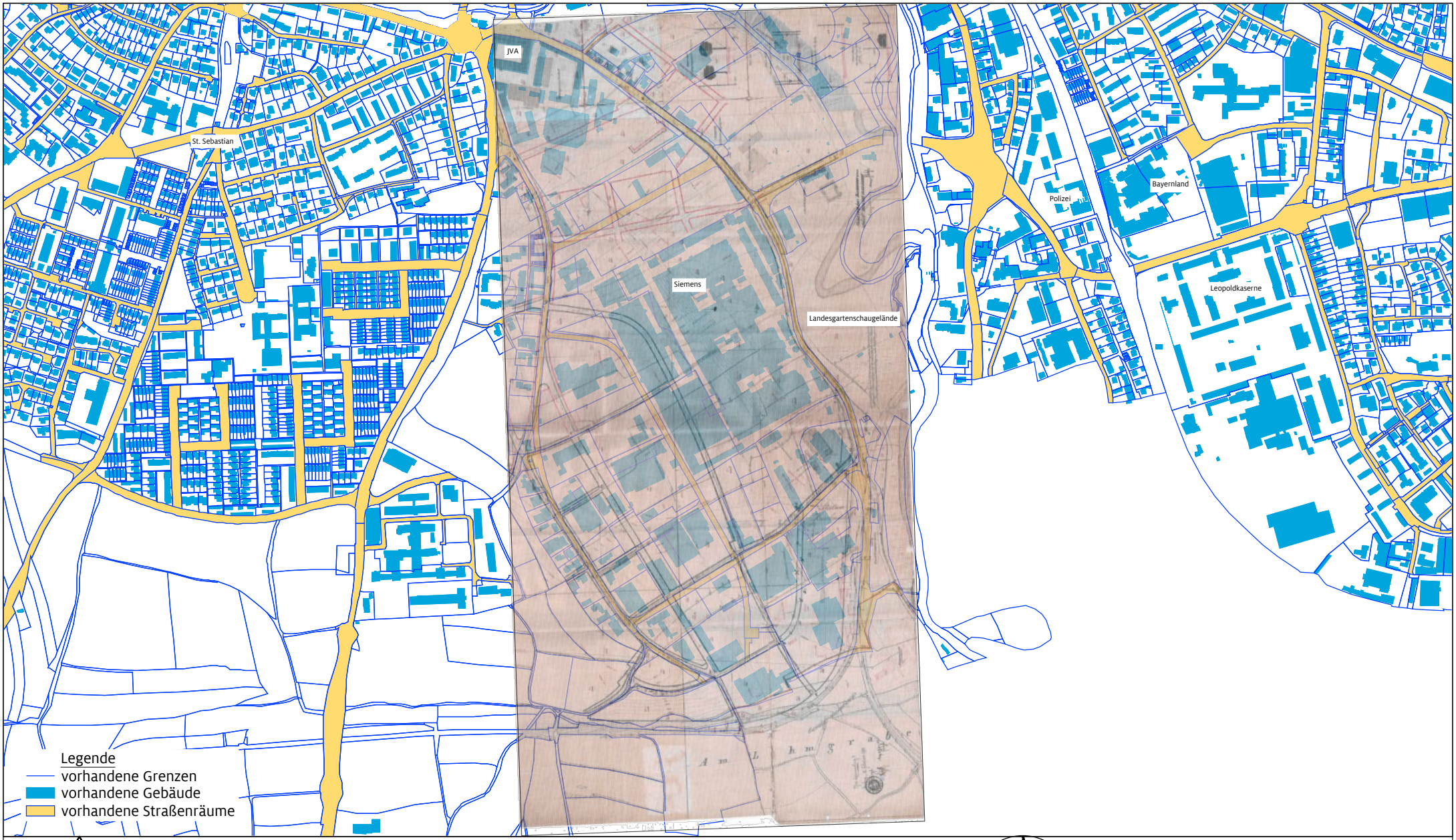

REFERAT FÜR STADTENTWICKLUNG UND BAUEN
Stadtplanungsamt Amberg / Vorlage 005/0167/2023 / Anlage 2 / Seite 44
Baulinienplan Amberg **BL 15 "Industriegebiet-Süd"**
Originalplan mit Hinterlegung des aktuellen Katasters (26.04.2022)

Datum der Regierungsentschließung	01.10.1924
Nummer der Regierungsentschließung	31626
Überschneidung mit Plan-Nr.:	03/2/2A

Bearbeitet von	: Tiefel / Purschke
Fassung vom	: 13.09.2023
Geändert am	: 28.07.2023
Maßstab	: 1:10.000 / DIN A4



REFERAT FÜR STADTENTWICKLUNG UND BAUEN
Stadtplanungsamt Amberg / Vorlage 005/0167/2023 / Anlage 2 / Seite 45
Baulinienplan Amberg **BL 16 "Dreifaltigkeit Mitte"**
Originalplan

Datum der Regierungsentschließung	10.07.1925
Nummer der Regierungsentschließung	21659
Überschneidung mit Plan-Nr.:	02/05/8/18/31

Bearbeitet von	: Tiefel / Purschke
Fassung vom	: 13.09.2023
Geändert am	: 28.07.2023
Maßstab	: 1:4000 / DIN A4



REFERAT FÜR STADTENTWICKLUNG UND BAUEN
Stadtplanungsamt Amberg / Vorlage 005/0167/2023 / Anlage 2 / Seite 46
Baulinienplan Amberg **BL 16 "Dreifaltigkeit Mitte"**
Originalplan mit Hinterlegung des aktuellen Katasters (26.04.2022)

Datum der Regierungsentschließung	10.07.1925
Nummer der Regierungsentschließung	21659
Überschneidung mit Plan-Nr.:	02/05/8/18/31

N

Bearbeitet von	: Tiefel / Purschke
Fassung vom	: 13.09.2023
Geändert am	: 28.07.2023
Maßstab	: 1:4000 / DIN A4

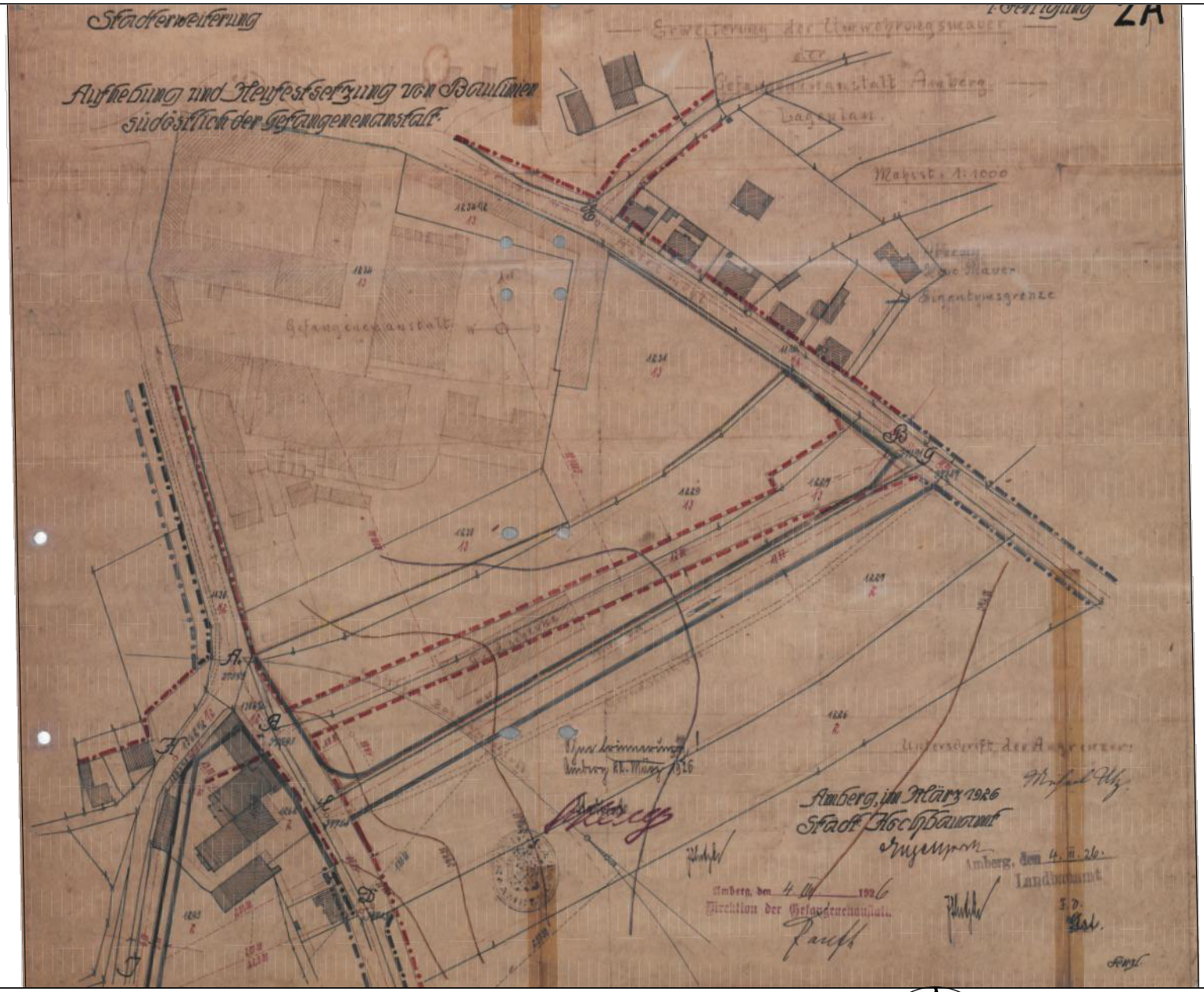

REFERAT FÜR STADTENTWICKLUNG UND BAUEN
Stadtplanungsamt Amberg / Vorlage 005/0167/2023 / Anlage 2 / Seite 47
Baulinienplan Amberg **BL 2A "Industriegebiet-Süd/JVA"**
Originalplan

Datum der Regierungsentschließung	14.05.1926
Nummer der Regierungsentschließung	16196
Überschneidung mit Plan-Nr.:	03/2/15

Bearbeitet von	: Tiefel / Purschke
Fassung vom	: 13.09.2023
Geändert am	: 28.07.2023
Maßstab	: 1:2500 / DIN A4

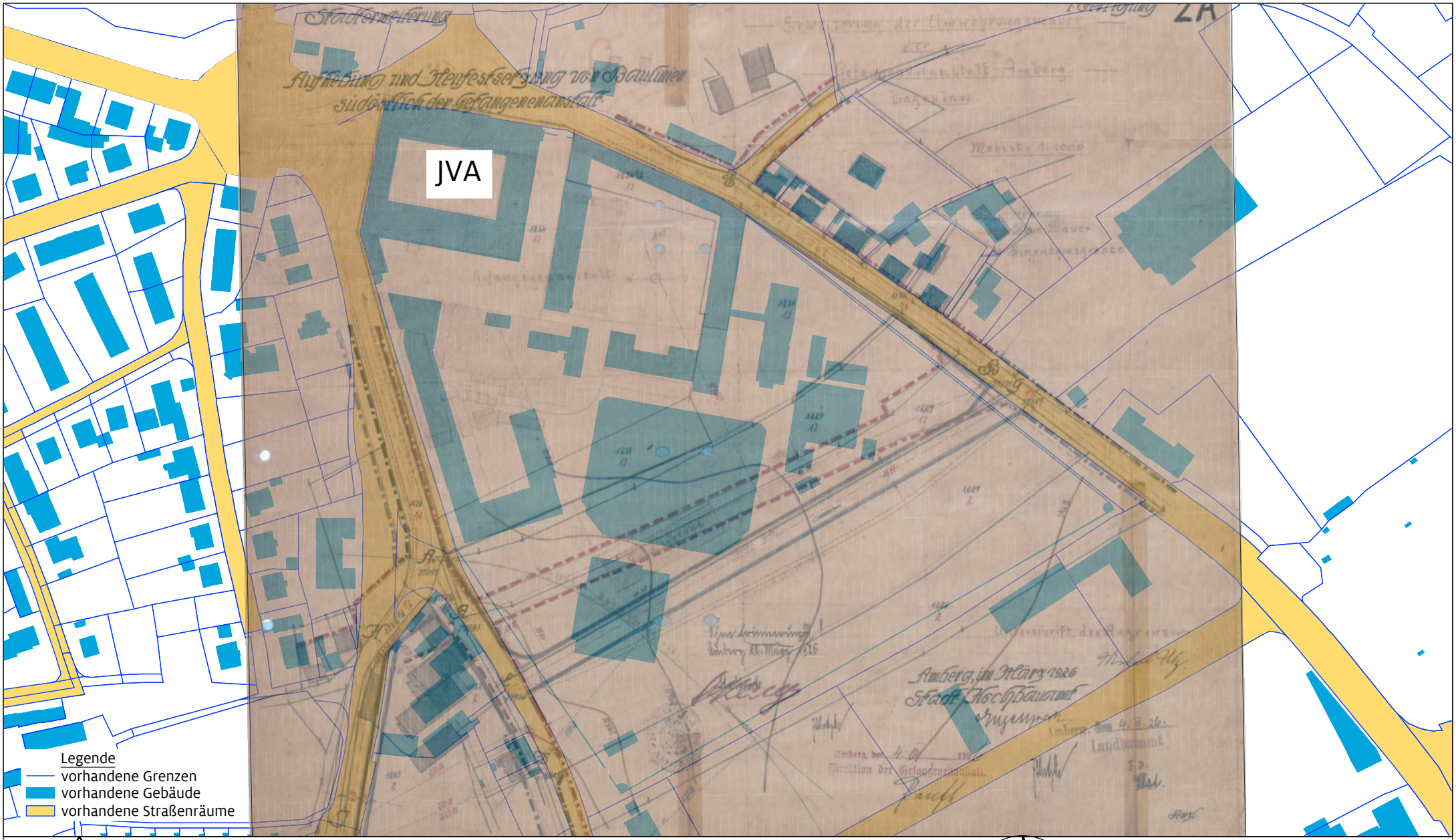

REFERAT FÜR STADTENTWICKLUNG UND BAUEN
Stadtplanungsamt Amberg / Vorlage 005/0167/2023 / Anlage 2 / Seite 48
Baulinienplan Amberg **BL 2A "Industriegebiet-Süd/JVA"**
Originalplan mit Hinterlegung des aktuellen Katasters (26.04.2022)

Datum der Regierungsentschließung	14.05.1926
Nummer der Regierungsentschließung	16196
Überschneidung mit Plan-Nr.:	03/2/15

Bearbeitet von	: Tiefel / Purschke
Fassung vom	: 13.09.2023
Geändert am	: 28.07.2023
Maßstab	: 1:2500 / DIN A4

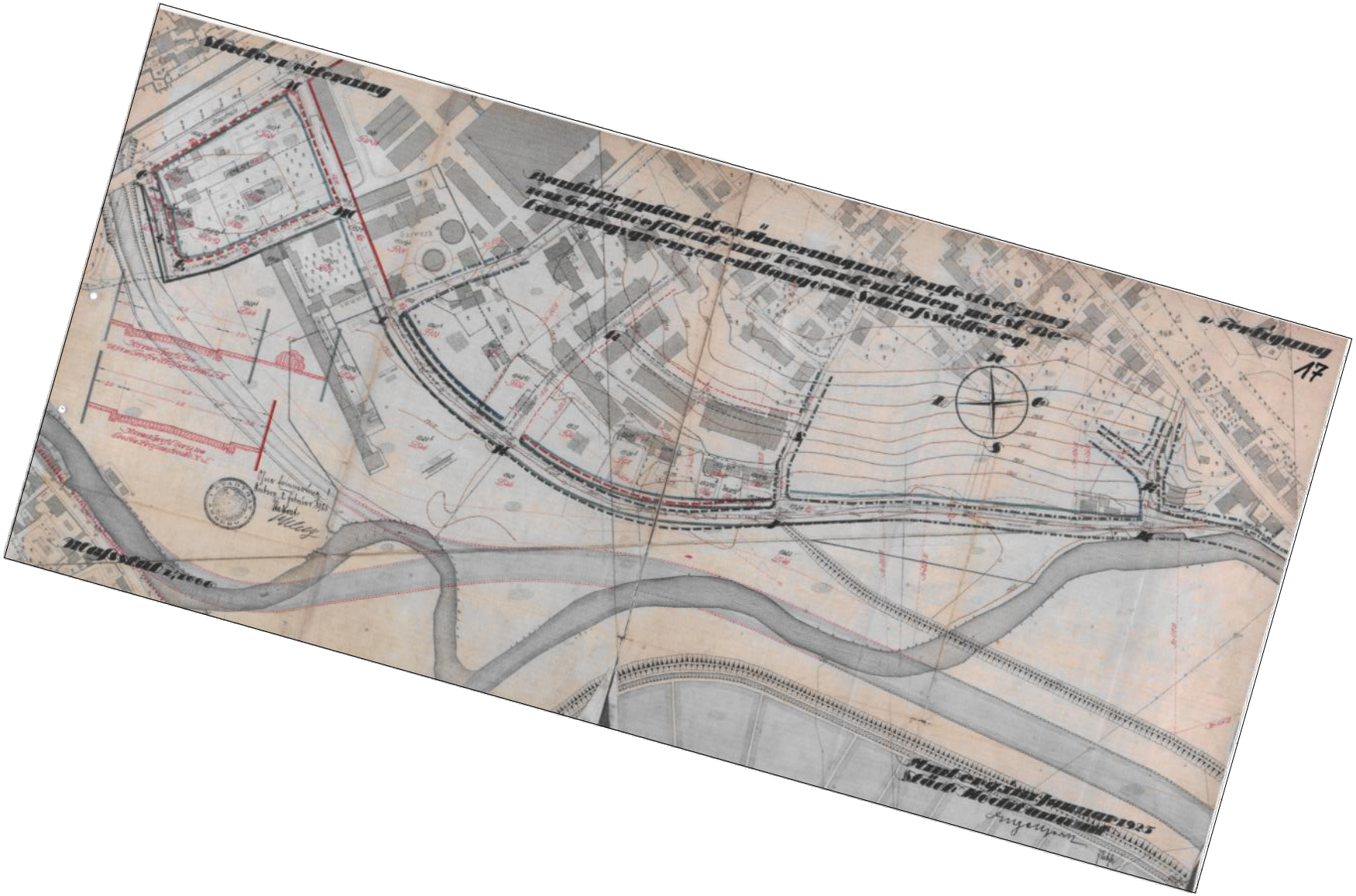

REFERAT FÜR STADTENTWICKLUNG UND BAUEN
Stadtplanungsamt Amberg / Vorlage 005/0167/2023 / Anlage 2 / Seite 49
Baulinienplan Amberg **BL 17 "Schießstätteweg"**
Originalplan

Datum der Regierungsentschließung	21.06.1926
Nummer der Regierungsentschließung	20489
Überschneidung mit Plan-Nr.:	11/25/30

Bearbeitet von	: Tiefel / Purschke
Fassung vom	: 13.09.2023
Geändert am	: 28.07.2023
Maßstab	: 1:4000 / DIN A4

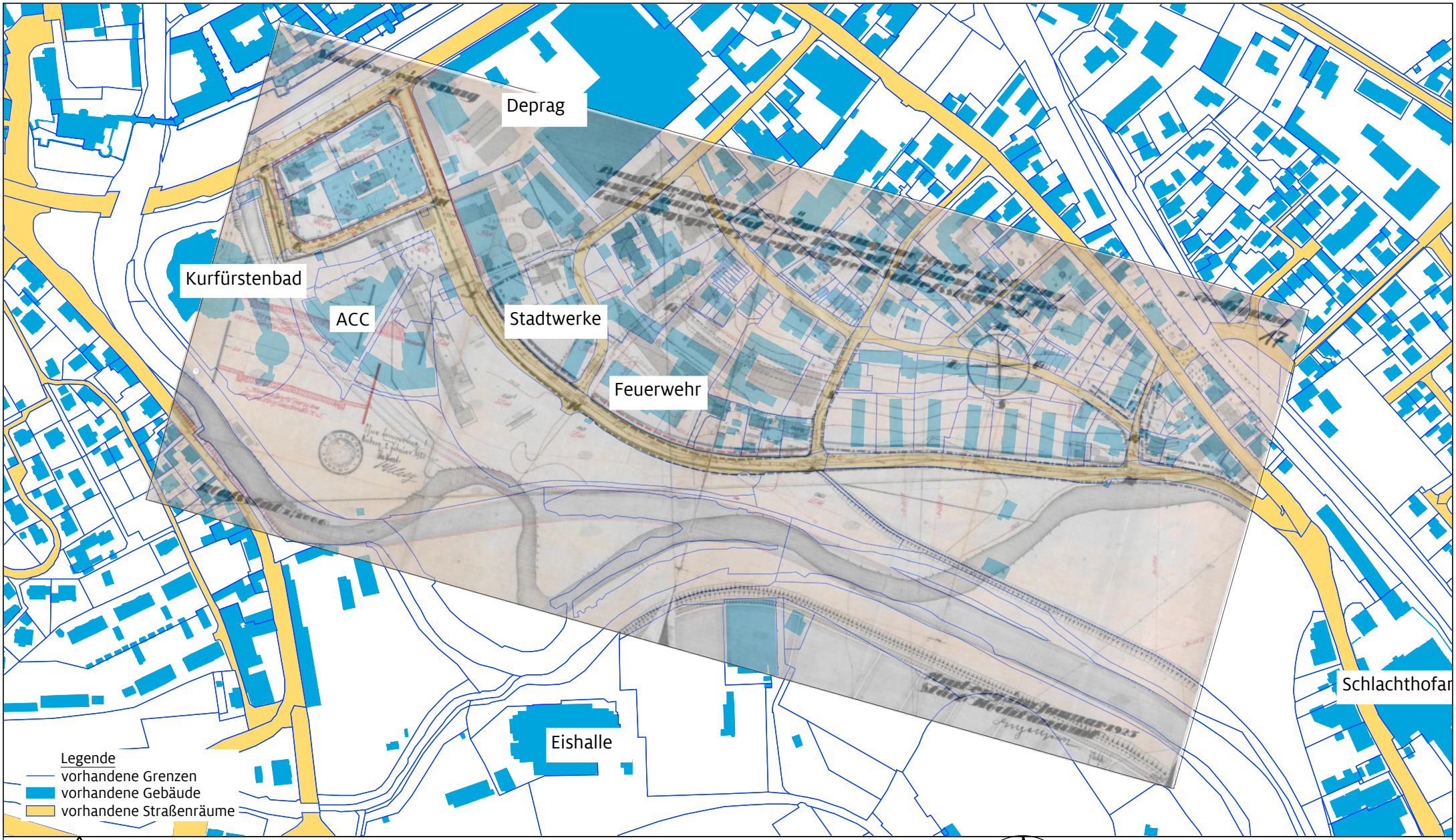

REFERAT FÜR STADTENTWICKLUNG UND BAUEN
Stadtplanungsamt Amberg / Vorlage 005/0167/2023 / Anlage 2 / Seite 50
Baulinienplan Amberg **BL 17 "Schießstätteweg"**
Originalplan mit Hinterlegung des aktuellen Katasters (26.04.2022)

Datum der Regierungsentschließung	21.06.1926
Nummer der Regierungsentschließung	20489
Überschneidung mit Plan-Nr.:	11/25/30

Bearbeitet von	: Tiefel / Purschke
Fassung vom	: 13.09.2023
Geändert am	: 28.07.2023
Maßstab	: 1:4000 / DIN A4