

REFERAT FÜR STADTENTWICKLUNG UND BAUEN
Stadtplanungsamt Amberg / Vorlage 005/0167/2023 / Anlage 2 / Seite 51
Baulinienplan Amberg **BL 18 "Mariahilfberg-Süd/Jahn- u. Pfistermeisterstr."**
Originalplan

Datum der Regierungsentschließung	01.06.1928
Nummer der Regierungsentschließung	3658b1
Überschneidung mit Plan-Nr.:	02/3/8/11/16/30/31

Bearbeitet von	: Tiefel / Purschke
Fassung vom	: 13.09.2023
Geändert am	: 31.07.2023
Maßstab	: 1:7000 / DIN A4



REFERAT FÜR STADTENTWICKLUNG UND BAUEN
Stadtplanungsamt Amberg / Vorlage 005/0167/2023 / Anlage 2 / Seite 52
Baulinienplan Amberg **BL 18 "Mariahilfberg-Süd/Jahn- u. Pfistermeisterstr."**
Originalplan mit Hinterlegung des aktuellen Katasters (26.04.2022)

Datum der Regierungsentschließung	01.06.1928
Nummer der Regierungsentschließung	3658b1
Überschneidung mit Plan-Nr.:	02/3/8/11/16/30/31

Bearbeitet von	: Tiefel / Purschke
Fassung vom	: 13.09.2023
Geändert am	: 31.07.2023
Maßstab	: 1:7000 / DIN A4

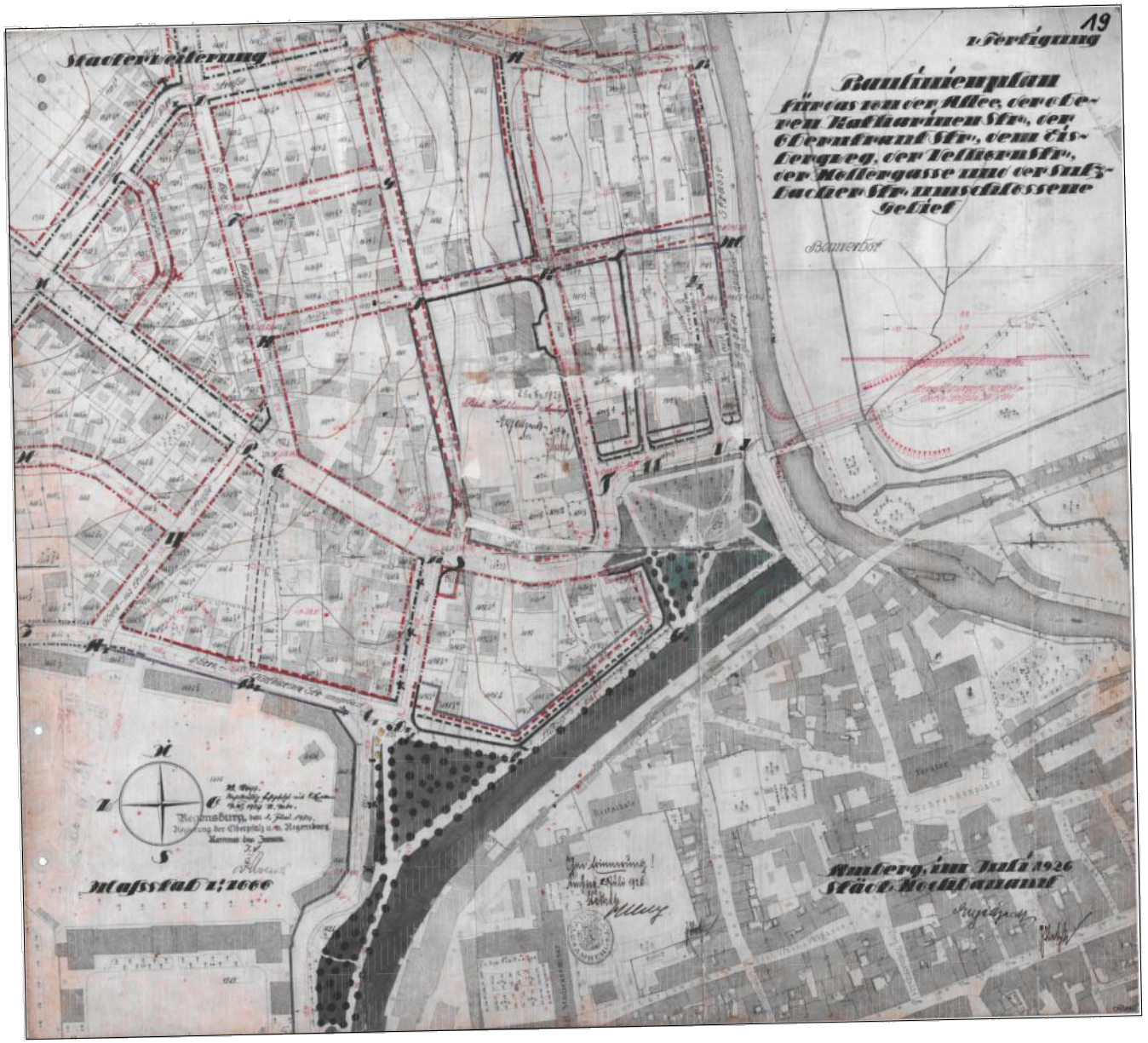

REFERAT FÜR STADTENTWICKLUNG UND BAUEN
Stadtplanungsamt Amberg / Vorlage 005/0167/2023 / Anlage 2 / Seite 53
Baulinienplan Amberg **BL 19 "Eisberg-Südost"**
Originalplan

Datum der Regierungsentschließung	17.04.1929
Nummer der Regierungsentschließung	9030
Überschneidung mit Plan-Nr.:	10/12/14/23

Bearbeitet von	: Tiefel / Purschke
Fassung vom	: 13.09.2023
Geändert am	: 31.07.2023
Maßstab	: 1:4000 / DIN A4



REFERAT FÜR STADTENTWICKLUNG UND BAUEN
Stadtplanungsamt Amberg / Vorlage 005/0167/2023 / Anlage 2 / Seite 54
Baulinienplan Amberg **BL 19 "Eisberg-Südost"**
Originalplan mit Hinterlegung des aktuellen Katasters (26.04.2022)

Datum der Regierungsentschließung	17.04.1929
Nummer der Regierungsentschließung	9030
Überschneidung mit Plan-Nr.:	10/12/14/23

Bearbeitet von	: Tiefel / Purschke
Fassung vom	: 13.09.2023
Geändert am	: 31.07.2023
Maßstab	: 1:4000 / DIN A4



REFERAT FÜR STADTENTWICKLUNG UND BAUEN
Stadtplanungsamt Amberg / Vorlage 005/0167/2023 / Anlage 2 / Seite 55
Baulinienplan Amberg **BL 20 "Drahthammer- und Merzstraße"**
Originalplan

Datum der Regierungsentschließung	18.06.1929
Nummer der Regierungsentschließung	20795
Überschneidung mit Plan-Nr.:	03/7

Bearbeitet von	: Tiefel / Purschke
Fassung vom	: 13.09.2023
Geändert am	: 31.07.2023
Maßstab	: 1:2500 / DIN A4

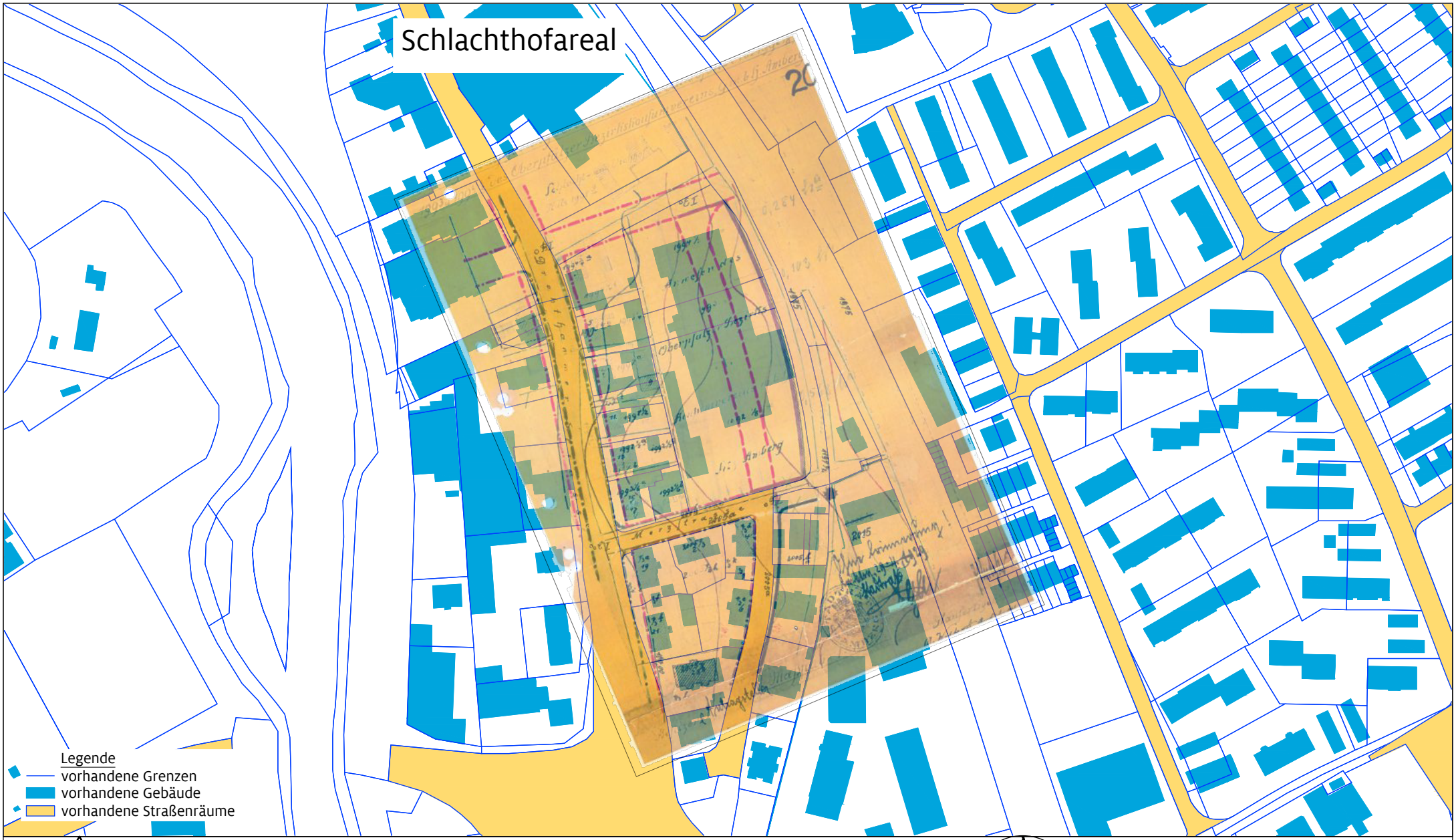

REFERAT FÜR STADTENTWICKLUNG UND BAUEN
Stadtplanungsamt Amberg / Vorlage 005/0167/2023 / Anlage 2 / Seite 56
Baulinienplan Amberg **BL 20 "Drahthammer- und Merzstraße"**
Originalplan mit Hinterlegung des aktuellen Katasters (26.04.2022)

Datum der Regierungsentschließung	18.06.1929
Nummer der Regierungsentschließung	20795
Überschneidung mit Plan-Nr.:	03/7

Bearbeitet von	: Tiefel / Purschke
Fassung vom	: 13.09.2023
Geändert am	: 31.07.2023
Maßstab	: 1:2500 / DIN A4

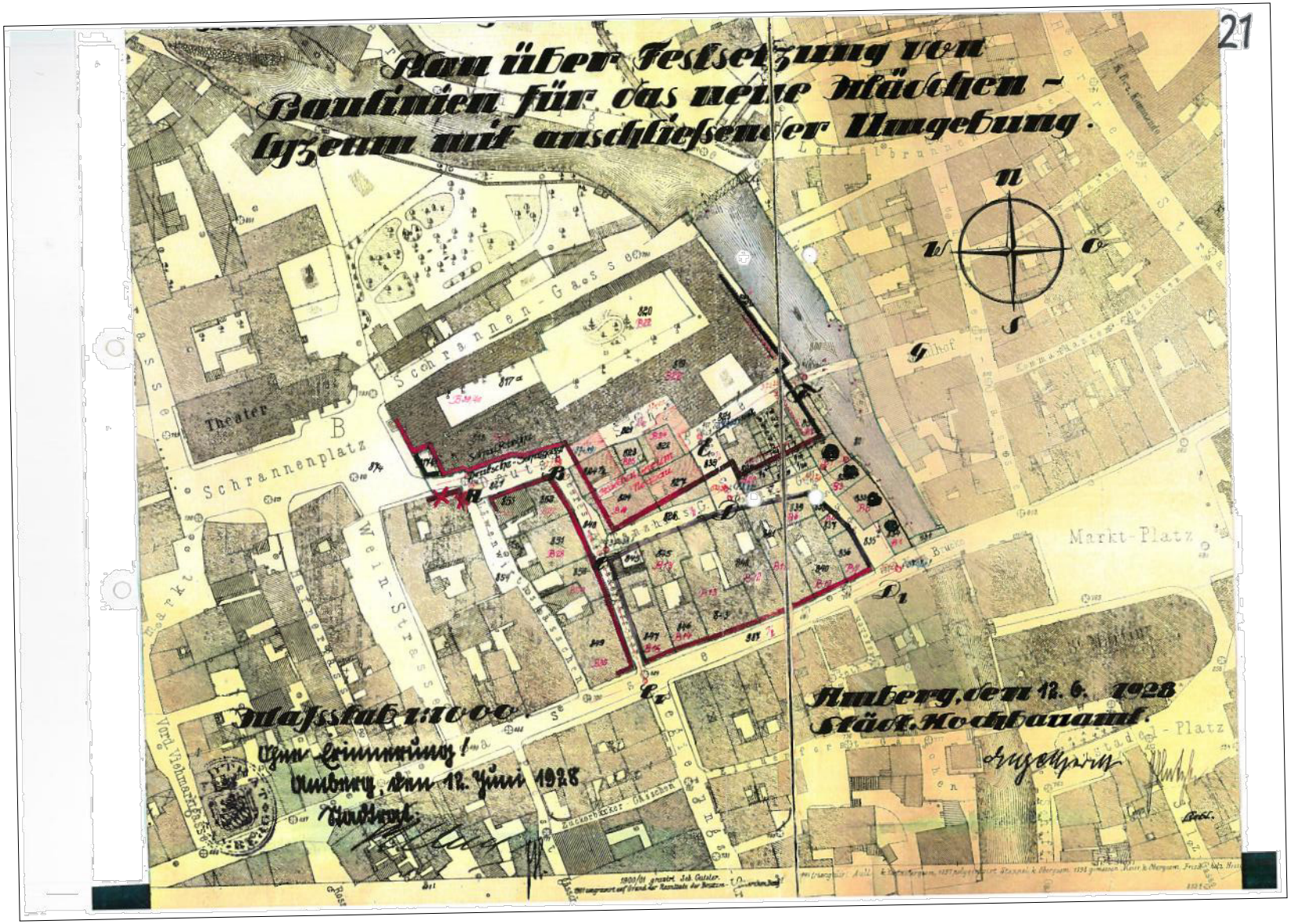

REFERAT FÜR STADTENTWICKLUNG UND BAUEN
Stadtplanungsamt Amberg / Vorlage 005/0167/2023 / Anlage 2 / Seite 57
Baulinienplan Amberg **BL 21 "Altstadt-Mitte/Tanzhausgasse"**
Originalplan

Datum der Regierungsentschließung	05.12.1929
Nummer der Regierungsentschließung	25407/28
Überschneidung mit Plan-Nr.:	-

Bearbeitet von	: Tiefel / Purschke
Fassung vom	: 13.09.2023
Geändert am	: 31.07.2023
Maßstab	: 1:2000 / DIN A4

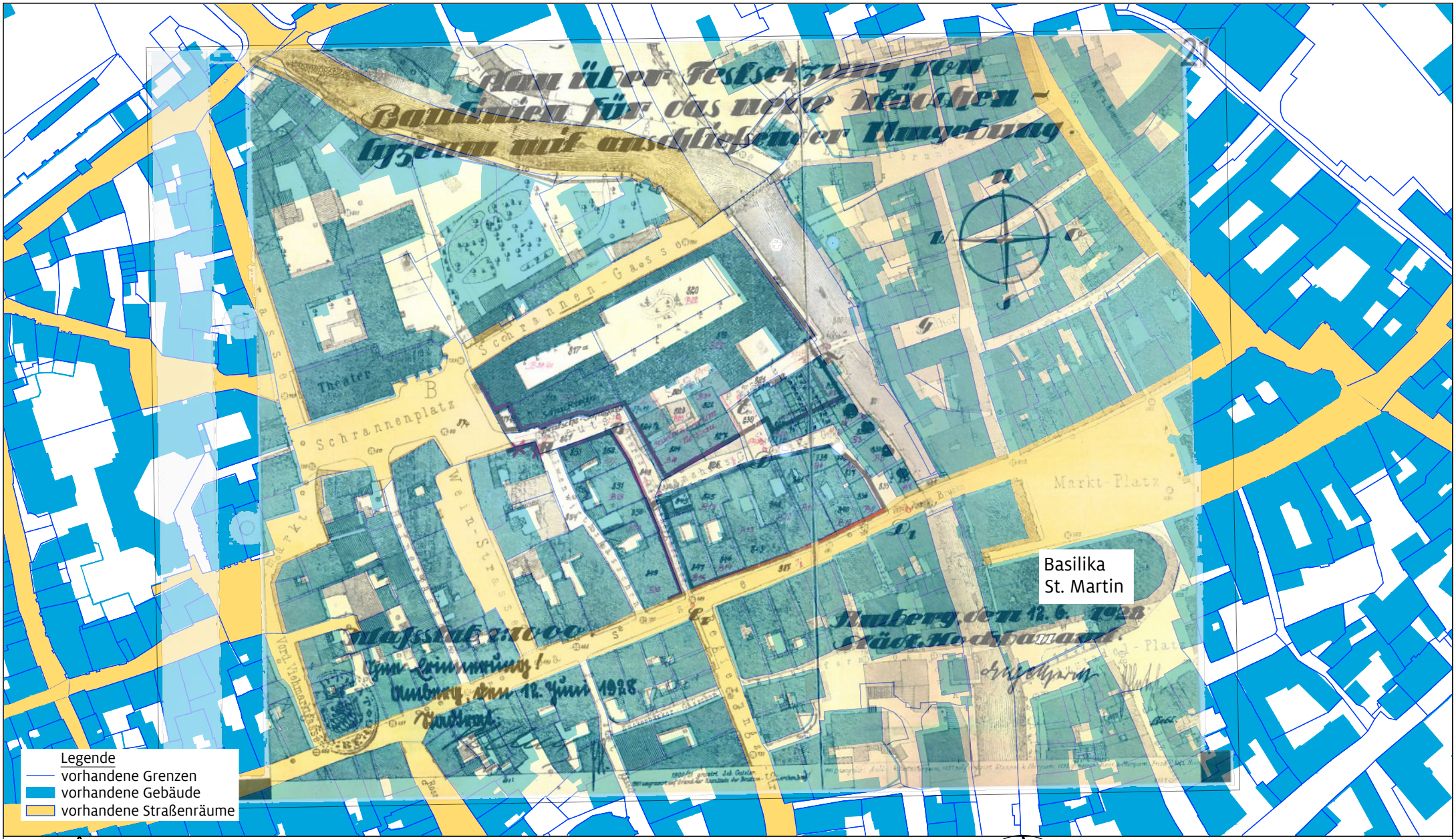

REFERAT FÜR STADTENTWICKLUNG UND BAUEN
Stadtplanungsamt Amberg / Vorlage 005/0167/2023 / Anlage 2 / Seite 58
Baulinienplan Amberg **BL 21 "Altstadt-Mitte/Tanzhausgasse"**
Originalplan mit Hinterlegung des aktuellen Katasters (26.04.2022)

Datum der Regierungsentschließung	05.12.1929
Nummer der Regierungsentschließung	25407/28
Überschneidung mit Plan-Nr.:	-

Bearbeitet von	: Tiefel / Purschke
Fassung vom	: 13.09.2023
Geändert am	: 31.07.2023
Maßstab	: 1:2000 / DIN A4

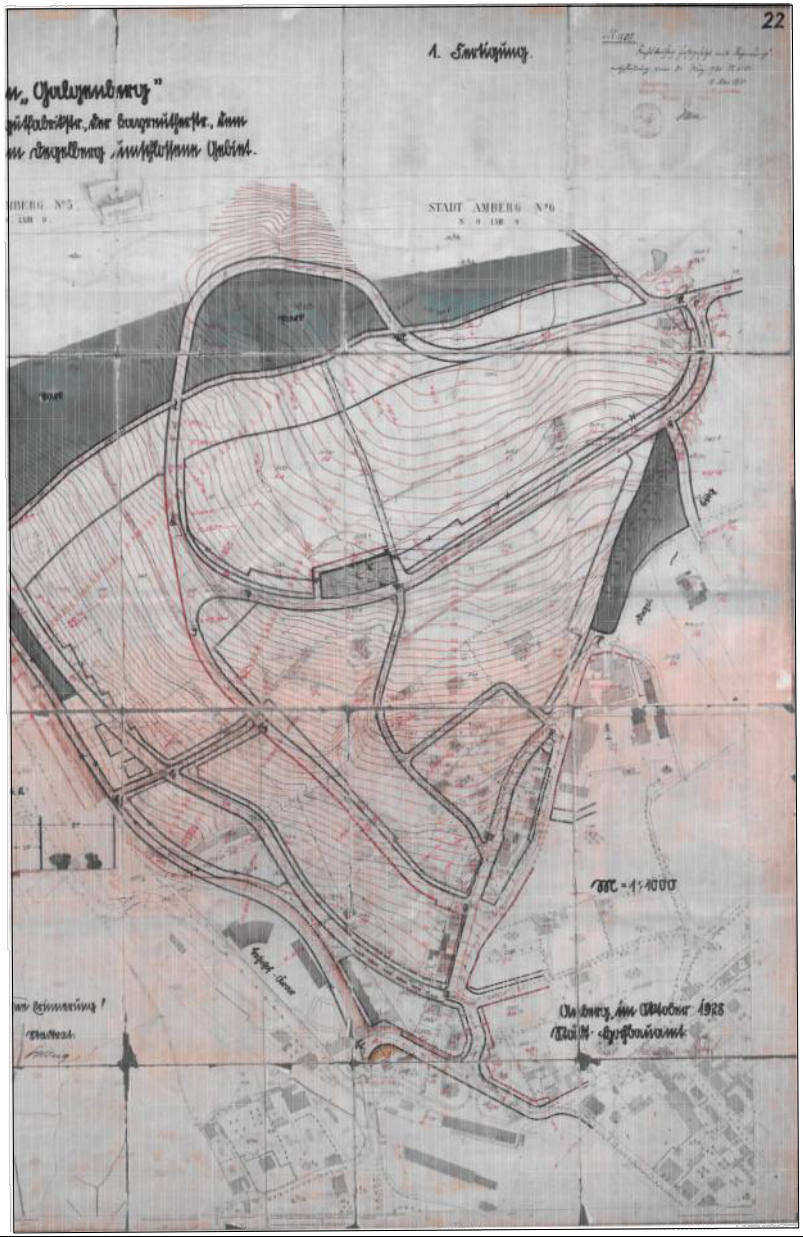

REFERAT FÜR STADTENTWICKLUNG UND BAUEN
Stadtplanungsamt Amberg / Vorlage 005/0167/2023 / Anlage 2 / Seite 59
Baulinienplan Amberg **BL 22 "Mariahilfberg-Galgenberg"** - Teil 1
Originalplan

Datum der Regierungsentschließung	31.03.1930
Nummer der Regierungsentschließung	6051
Überschneidung mit Plan-Nr.:	5

Bearbeitet von	: Tiefel / Purschke
Fassung vom	: 13.09.2023
Geändert am	: 31.07.2023
Maßstab	: 1:7000 / DIN A4

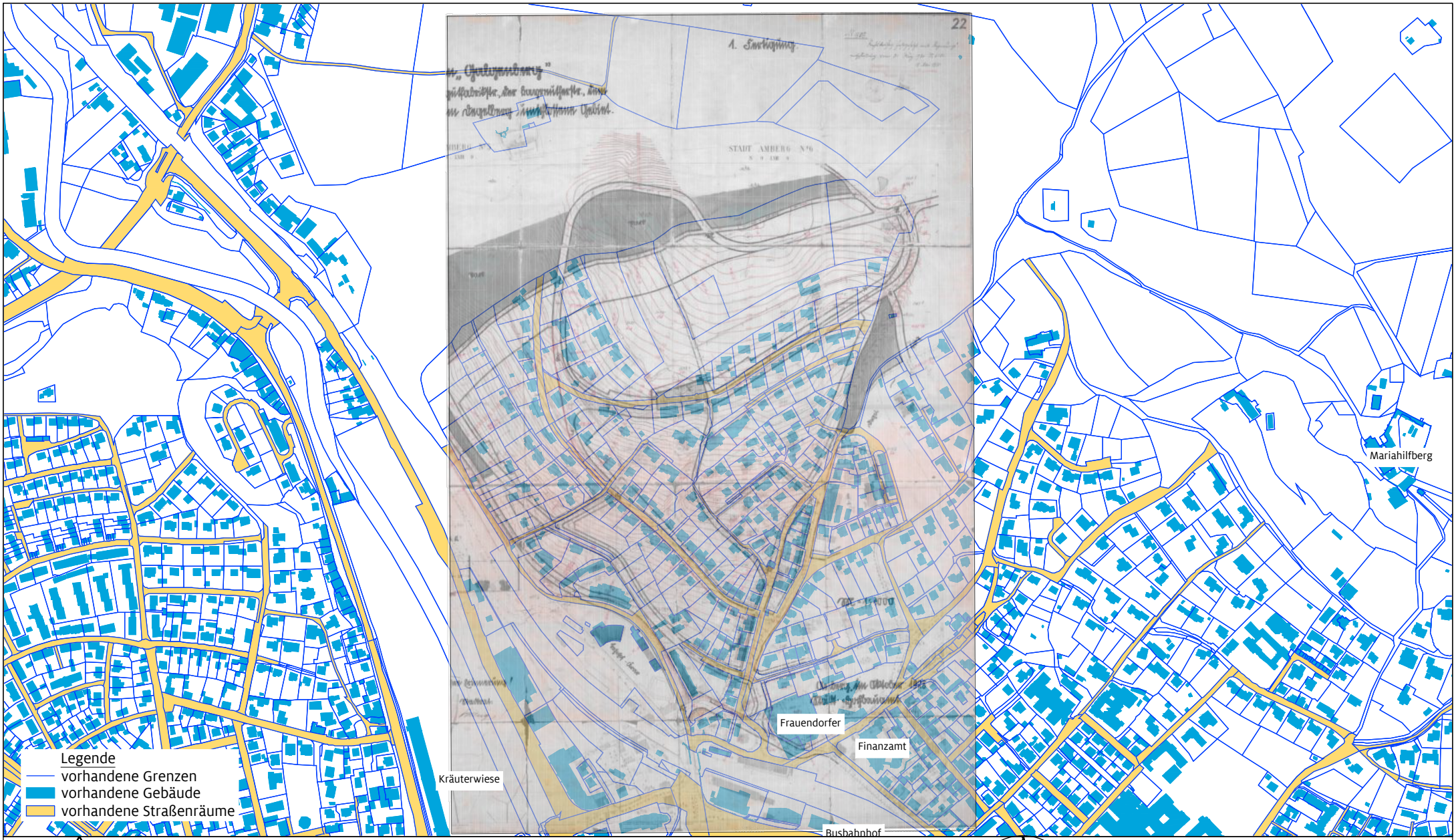

REFERAT FÜR STADTENTWICKLUNG UND BAUEN
Stadtplanungsamt Amberg / Vorlage 005/0167/2023 / Anlage 2 / Seite 60
Baulinienplan Amberg **BL 22 "Mariahilfberg-Galgenberg"** - Teil 1
Originalplan mit Hinterlegung des aktuellen Katasters (26.04.2022)

Datum der Regierungsentschließung	31.03.1930
Nummer der Regierungsentschließung	6051
Überschneidung mit Plan-Nr.:	5

Bearbeitet von	: Tiefel / Purschke
Fassung vom	: 13.09.2023
Geändert am	: 31.07.2023
Maßstab	: 1:7000 / DIN A4