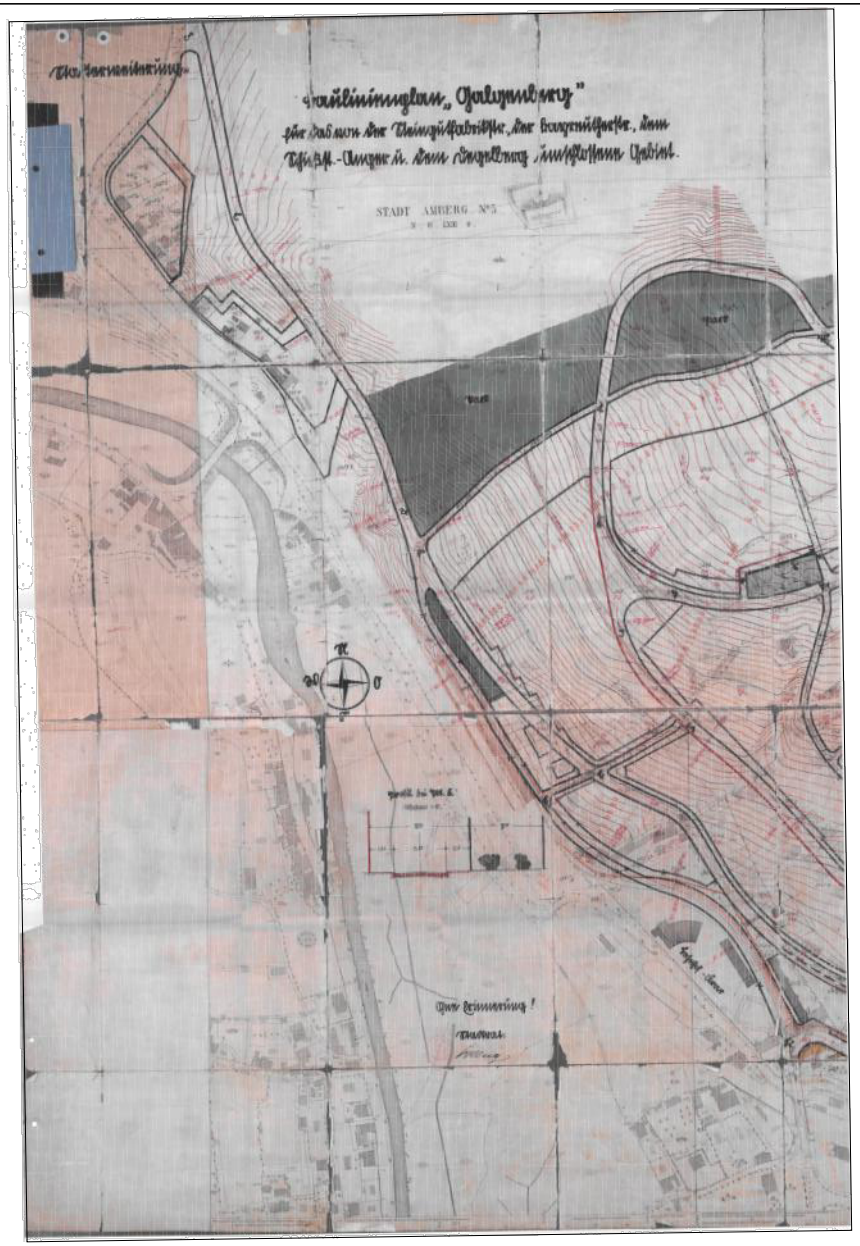

REFERAT FÜR STADTENTWICKLUNG UND BAUEN
Stadtplanungsamt Amberg / Vorlage 005/0167/2023 / Anlage 2 / Seite 61
Baulinienplan Amberg **BL 22 "Mariahilfberg-Galgenberg"** - Teil 2
Originalplan

Datum der Regierungsentschließung	31.03.1930
Nummer der Regierungsentschließung	6051
Überschneidung mit Plan-Nr.:	5

Bearbeitet von	: Tiefel / Purschke
Fassung vom	: 13.09.2023
Geändert am	: 31.07.2023
Maßstab	: 1:7000 / DIN A4

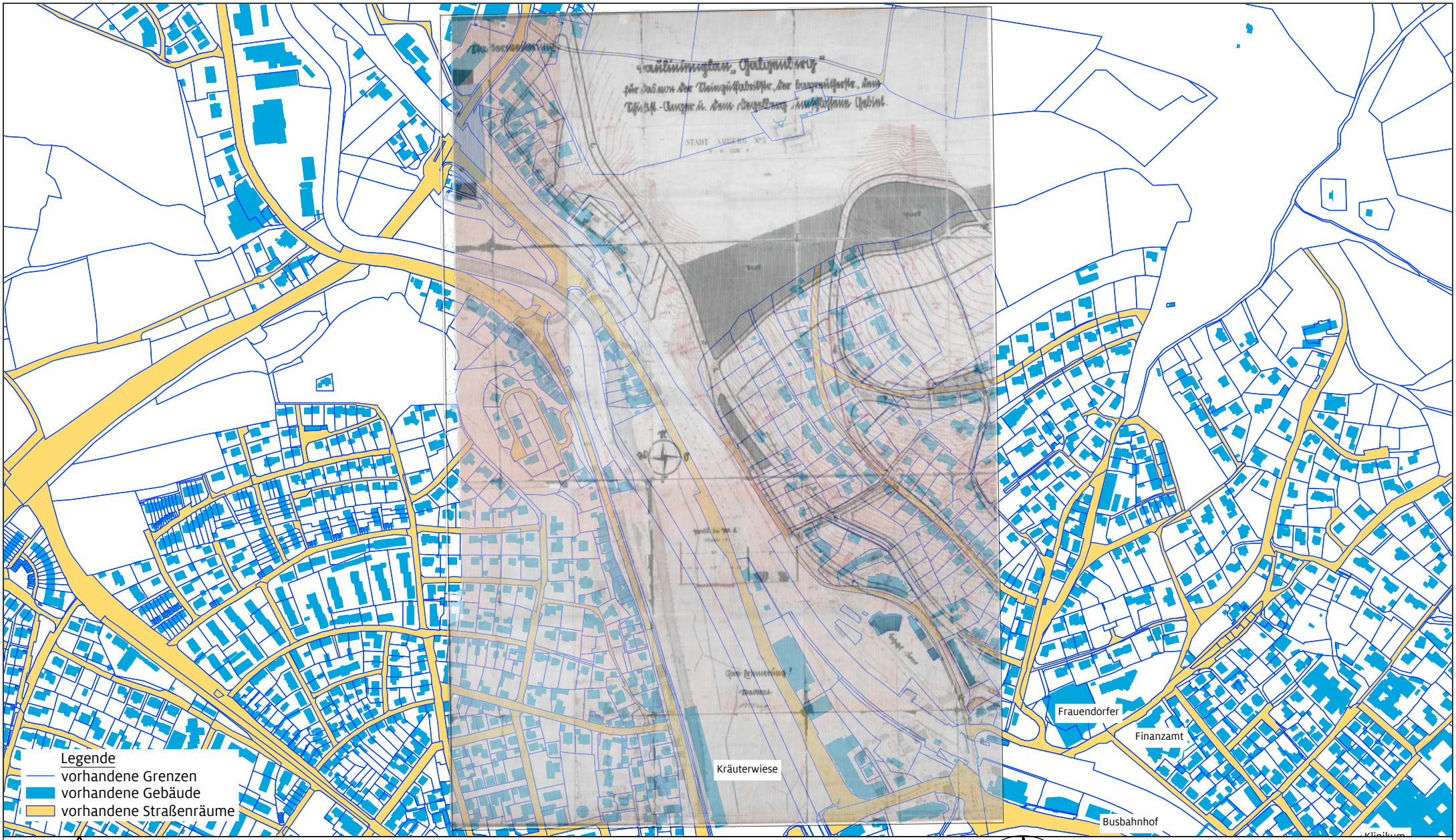

REFERAT FÜR STADTENTWICKLUNG UND BAUEN
Stadtplanungsamt Amberg / Vorlage 005/0167/2023 / Anlage 2 / Seite 62
Baulinienplan Amberg **BL 22 "Mariahilfberg-Galgenberg"** - Teil 2
Originalplan mit Hinterlegung des aktuellen Katasters (26.04.2022)

Datum der Regierungsentschließung	31.03.1930
Nummer der Regierungsentschließung	6051
Überschneidung mit Plan-Nr.:	5

Bearbeitet von	: Tiefel / Purschke
Fassung vom	: 13.09.2023
Geändert am	: 31.07.2023
Maßstab	: 1:7000 / DIN A4

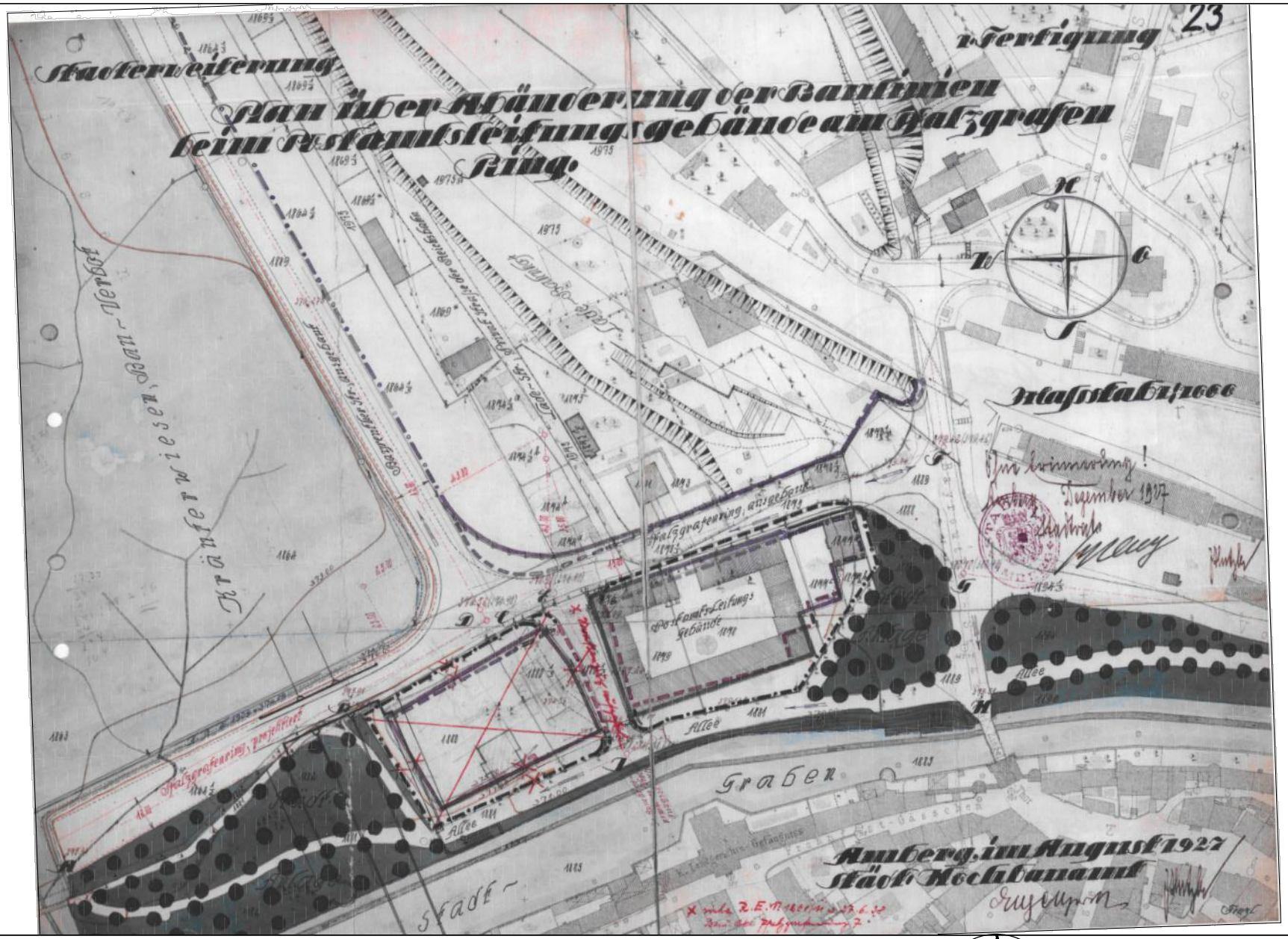

REFERAT FÜR STADTENTWICKLUNG UND BAUEN
Stadtplanungsamt Amberg / Vorlage 005/0167/2023 / Anlage 2 / Seite 63
Baulinienplan Amberg **BL 23 "Kräuterwiese/Pfalzgrafenring"**
Originalplan

Datum der Regierungsentschließung	21.11.1930
Nummer der Regierungsentschließung	34885
Überschneidung mit Plan-Nr.:	10/12/19

Bearbeitet von	: Tiefel / Purschke
Fassung vom	: 13.09.2023
Geändert am	: 31.07.2023
Maßstab	: 1:2000 / DIN A4

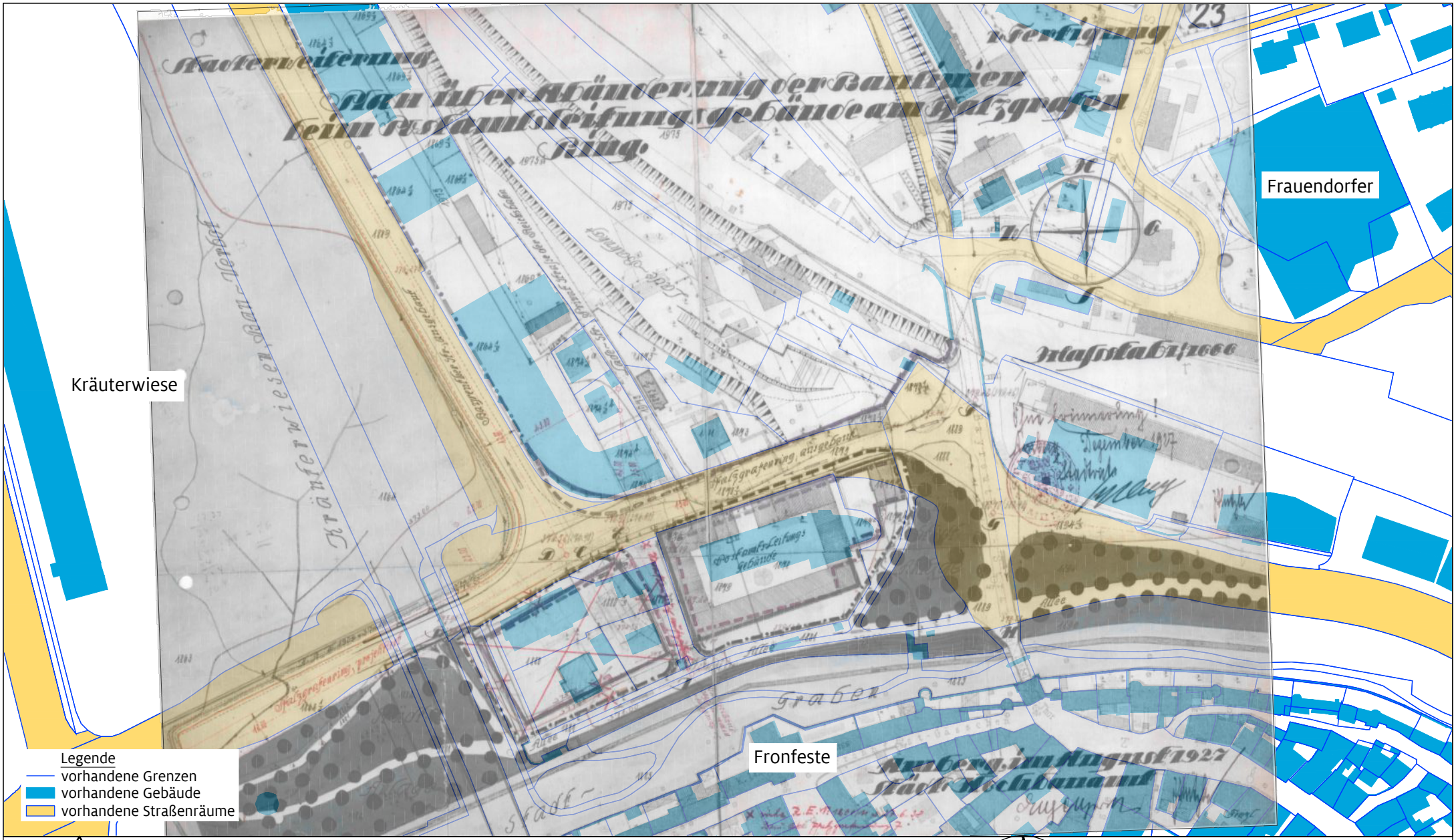

REFERAT FÜR STADTENTWICKLUNG UND BAUEN
Stadtplanungsamt Amberg / Vorlage 005/0167/2023 / Anlage 2 / Seite 64
Baulinienplan Amberg **BL 23 "Kräuterwiese/Pfalzgrafenring"**
Originalplan mit Hinterlegung des aktuellen Katasters (26.04.2022)

Datum der Regierungsentschließung	21.11.1930
Nummer der Regierungsentschließung	34885
Überschneidung mit Plan-Nr.:	10/12/19

Bearbeitet von	: Tiefel / Purschke
Fassung vom	: 13.09.2023
Geändert am	: 31.07.2023
Maßstab	: 1:2000 / DIN A4



REFERAT FÜR STADTENTWICKLUNG UND BAUEN
Stadtplanungsamt Amberg / Vorlage 005/0167/2023 / Anlage 2 / Seite 65
Baulinienplan Amberg **BL 25 "Schießstätte-Nordwest"** - Teil 1
Originalplan

Datum der Regierungsentschließung	22.08.1933
Nummer der Regierungsentschließung	462/8
Überschneidung mit Plan-Nr.:	11/17/30

N

Bearbeitet von	: Tiefel / Purschke
Fassung vom	: 13.09.2023
Geändert am	: 31.07.2023
Maßstab	: 1:4000 / DIN A4



REFERAT FÜR STADTENTWICKLUNG UND BAUEN
Stadtplanungsamt Amberg / Vorlage 005/0167/2023 / Anlage 2 / Seite 66
Baulinienplan Amberg **BL 25 "Schießstätte-Nordwest"** - Teil 1
Originalplan mit Hinterlegung des aktuellen Katasters (26.04.2022)

Datum der Regierungsentschließung	22.08.1933
Nummer der Regierungsentschließung	462/8
Überschneidung mit Plan-Nr.:	11/17/30

Bearbeitet von	: Tiefel / Purschke
Fassung vom	: 13.09.2023
Geändert am	: 31.07.2023
Maßstab	: 1:4000 / DIN A4

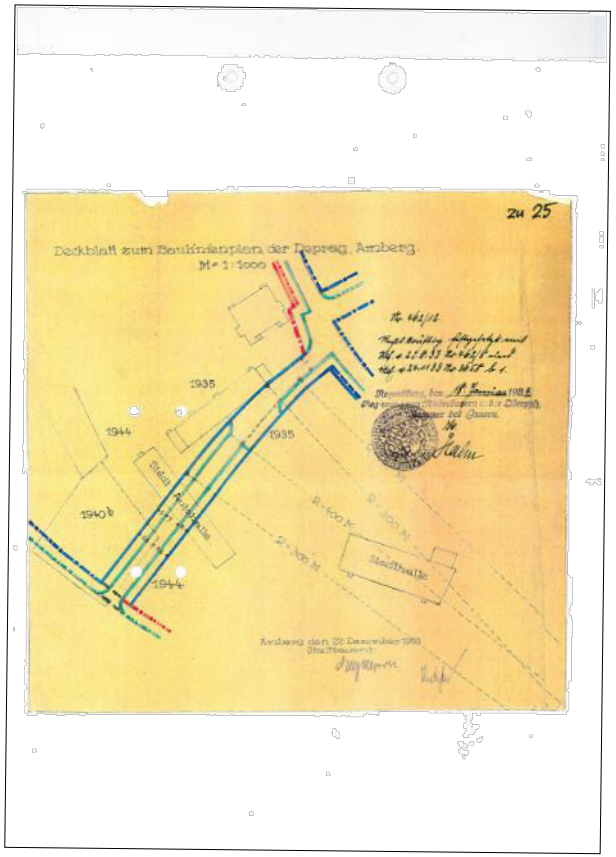

REFERAT FÜR STADTENTWICKLUNG UND BAUEN
Stadtplanungsamt Amberg / Vorlage 005/0167/2023 / Anlage 2 / Seite 67
Baulinienplan Amberg **BL 25 "Schießstätte-Nordwest"** - Teil 2
Originalplan

Datum der Regierungsentschließung	22.08.1933
Nummer der Regierungsentschließung	462/8
Überschneidung mit Plan-Nr.:	11/17/30

Bearbeitet von	: Tiefel / Purschke
Fassung vom	: 13.09.2023
Geändert am	: 31.07.2023
Maßstab	: 1:4000 / DIN A4

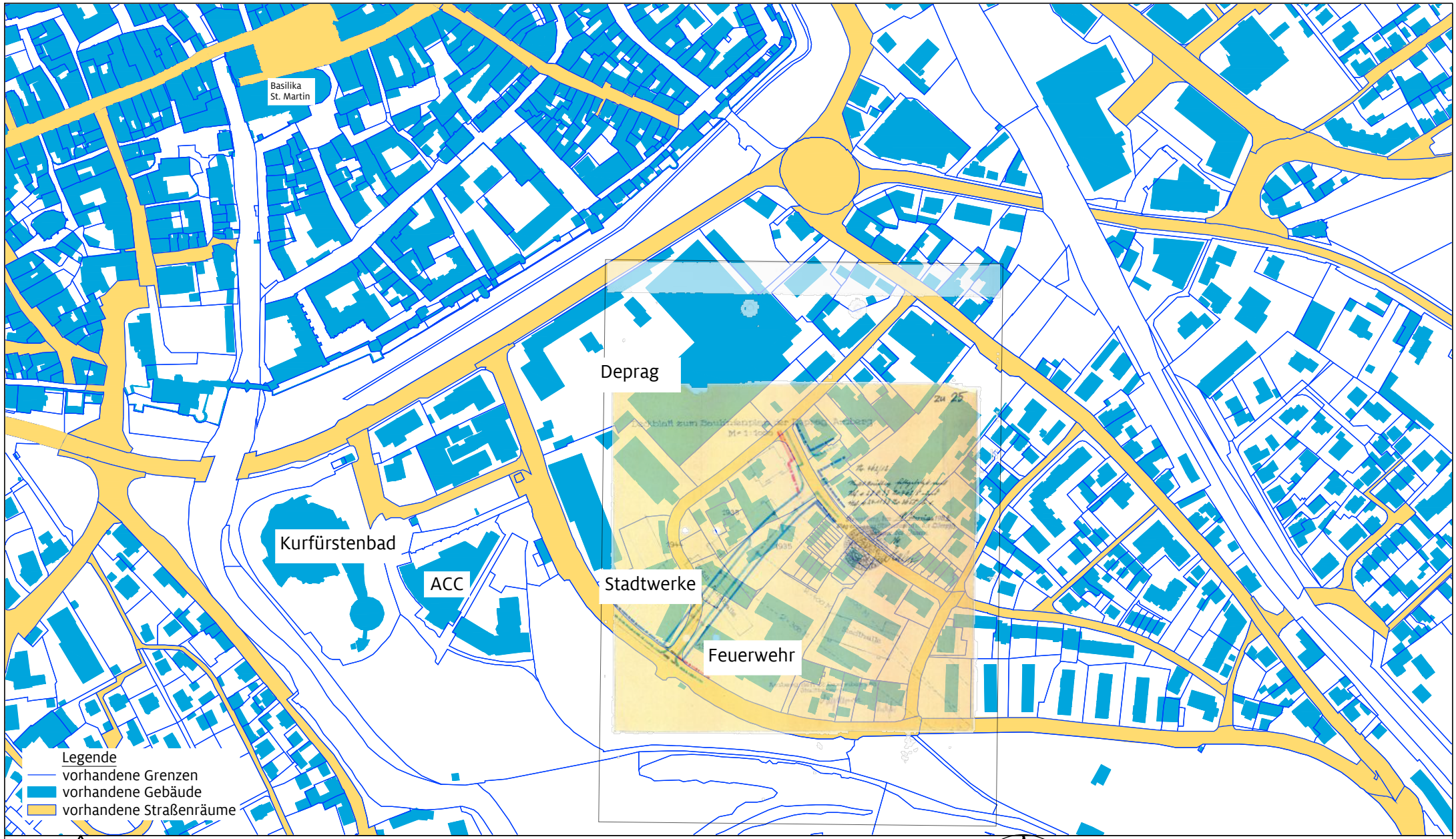

REFERAT FÜR STADTENTWICKLUNG UND BAUEN
Stadtplanungsamt Amberg / Vorlage 005/0167/2023 / Anlage 2 / Seite 68
Baulinienplan Amberg **BL 25 "Schießstätte-Nordwest"** - Teil 2
Originalplan mit Hinterlegung des aktuellen Katasters (26.04.2022)

Datum der Regierungsentschließung	22.08.1933
Nummer der Regierungsentschließung	462/8
Überschneidung mit Plan-Nr.:	11/17/30

Bearbeitet von	: Tiefel / Purschke
Fassung vom	: 13.09.2023
Geändert am	: 31.07.2023
Maßstab	: 1:4000 / DIN A4

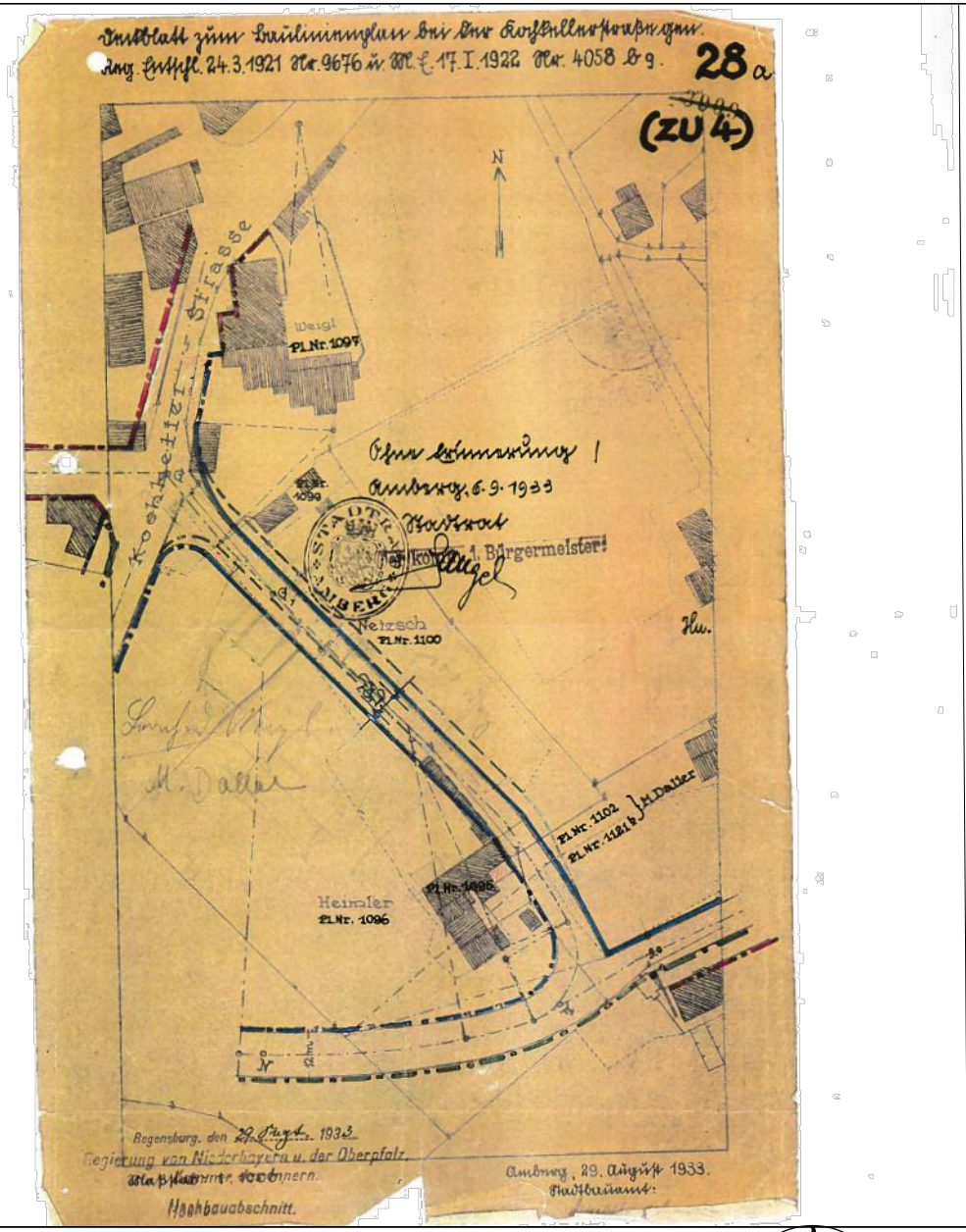

REFERAT FÜR STADTENTWICKLUNG UND BAUEN
Stadtplanungsamt Amberg / Vorlage 005/0167/2023 / Anlage 2 / Seite 69
Baulinienplan Amberg **BL 28 "Kochkeller/Wolntzhoferstraße"**
Originalplan

Datum der Regierungsentschließung	29.09.1933
Nummer der Regierungsentschließung	454/6
Überschneidung mit Plan-Nr.:	4

Bearbeitet von	: Tiefel / Purschke
Fassung vom	: 13.09.2023
Geändert am	: 31.07.2023
Maßstab	: 1:2000 / DIN A4



REFERAT FÜR STADTENTWICKLUNG UND BAUEN
Stadtplanungsamt Amberg / Vorlage 005/0167/2023 / Anlage 2 / Seite 70
Baulinienplan Amberg **BL 28 "Kochkeller/Wolntzhoferstraße"**
Originalplan mit Hinterlegung des aktuellen Katasters (26.04.2022)

Datum der Regierungsentschließung	29.09.1933
Nummer der Regierungsentschließung	454/6
Überschneidung mit Plan-Nr.:	4

Bearbeitet von	: Tiefel / Purschke
Fassung vom	: 13.09.2023
Geändert am	: 31.07.2023
Maßstab	: 1:2000 / DIN A4