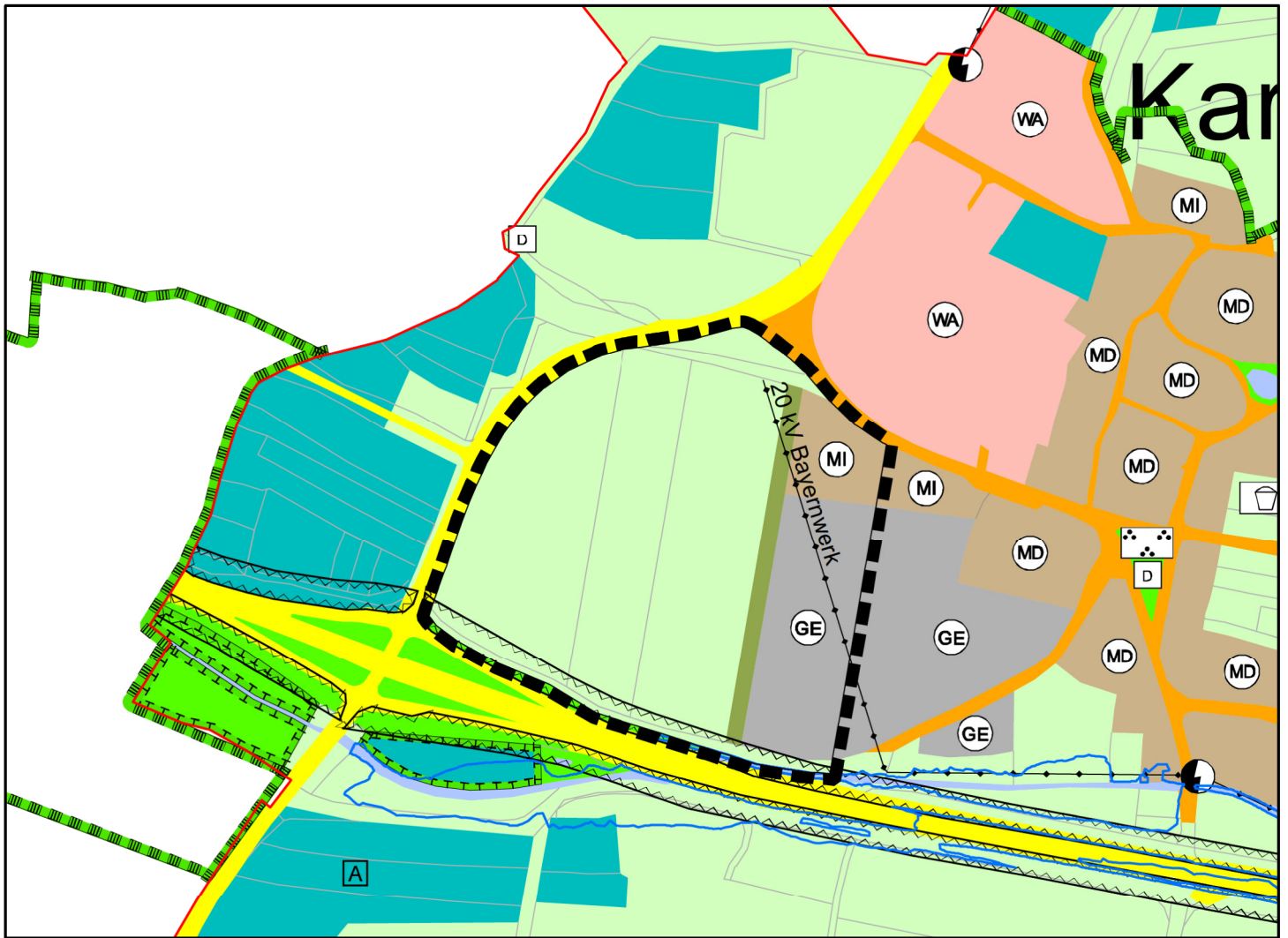












M = 1:5.000

Referat für Stadtentwicklung und Bauen  
Stabsstelle Flächennutzungsplan, überörtliche Planung



### Legende

- |   |                                   |  |  |
|---|-----------------------------------|--|--|
|  | Geltungsbereich der 153. Änderung |  | Umgrenzung der Schutzflächen, die von der Bebauung freizuhalten sind |
|  | Flächen für die Landwirtschaft    |  | Geholzstreifen anpflanzen  |
|  | Gewerbegebiet                     |  | 20 kV-Leitung, wird verkabelt  |
|  | Mischgebiet                       |  | Orientierungsgrenzen   |