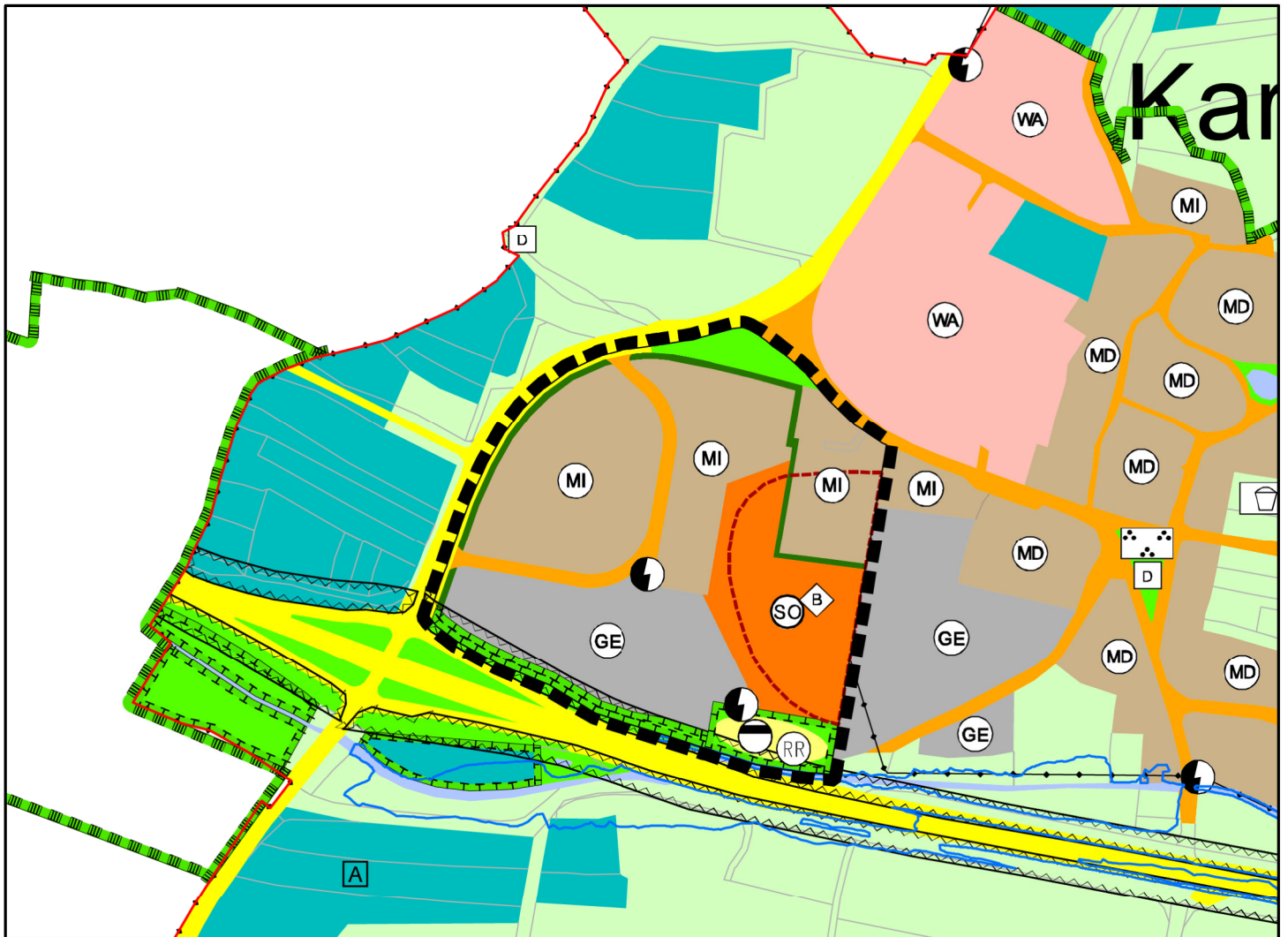



















M = 1:5.000

Referat für Stadtentwicklung und Bauen  
Stabsstelle Flächennutzungsplan, überörtliche Planung



### Legende

	Geltungsbereich der 153. Änderung		Öffentliche Grünflächen		Elektrizität
	Sondergebiete, hier: Photovoltaik		Private Grünflächen		Abwasser
	Gewerbegebiet		Regenrückhaltebecken, naturnah		
	Mischgebiet		Ver- und Entsorgungsanlagen		
	Nebenstraßenverkehrsflächen		Umgrenzung der Schutzflächen, die von der Bebauung freizuhalten sind		
	Hauptstraßenverkehrsflächen		Umgrenzung von Flächen für Maßnahmen zum Schutz, zur Pflege und zur Entwicklung von Natur und Landschaft		archäologisches Bodendenkmal