




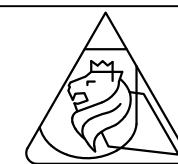


ZEICHENERKLÄRUNG Straßenplanung

	Grünfläche
	Bordsteinverlauf neu (an der FW-Anfahrt abgesenkt)
	Fläche gemeinsamer Geh- und Radweg
	Sondernutzungsfläche + Feuerwehranfahrt
	Bestandsbaum



Projekt:	BV 005/0037/2026 Anlage 1: Vorzugsvariante		
Plan:	Entwurfsplan	Maßstab:	1:250 / DIN A3
Bearbeitet von:	Stich	Datum:	06.03.2026



REFERAT FÜR STADTENTWICKLUNG UND BAUEN
STABSSTELLE FÜR MOBILITÄT UND VERKEHR
STEINHOFASSE 2
92224 AMBERG

