






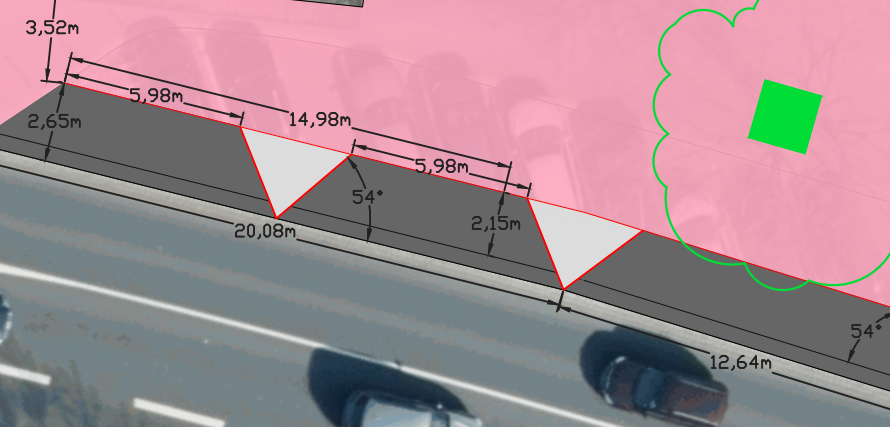



ZEICHENERKLÄRUNG Straßenplanung

	Grünfläche/ Bestandsbaum
	Feuerwehzufahrt
	Fläche gemeinsamer Geh- und Radweg
	Sondernutzungsfläche + Feuerwehranfahrt
	Längsparkstände/ Parkbuchten
	Abgrenzung Parkbuchten
	Bordsteinverlauf neu



Projekt:	005-0037-2026 Anlage 2: Alternative 1: Längsparker		
Plan:	Entwurfsplan	Maßstab:	1:250 / DIN A3
Bearbeitet von:	Stich	Datum:	27.02.2026



REFERAT FÜR STADTENTWICKLUNG UND BAUEN
STABSSTELLE FÜR MOBILITÄT UND VERKEHR
STEINHOFASSE 2
92224 AMBERG

