








ZEICHENERKLÄRUNG Straßenplanung


	Grünfläche
	Feuerwehzufahrt
	Fläche gemeinsamer Geh- und Radweg
	Sondernutzungsfläche + Feuerwehranfahrt
	Längsparkstände/ Parkbuchten
	Bestandsbaum
	Bordsteinverlauf neu



4,30m

5 Schrägparkstände Bestand

Projekt:	005-0037-2026 Anlage 3: Alternative 2: Schrägparker		
Plan:	Entwurfsplan	Maßstab:	1:250 / DIN A3
Bearbeitet von:	Stich	Datum:	06.03.2026



REFERAT FÜR STADTENTWICKLUNG UND BAUEN
STABSSTELLE FÜR MOBILITÄT UND VERKEHR
STEINHOFGASSE 2
92224 AMBERG

