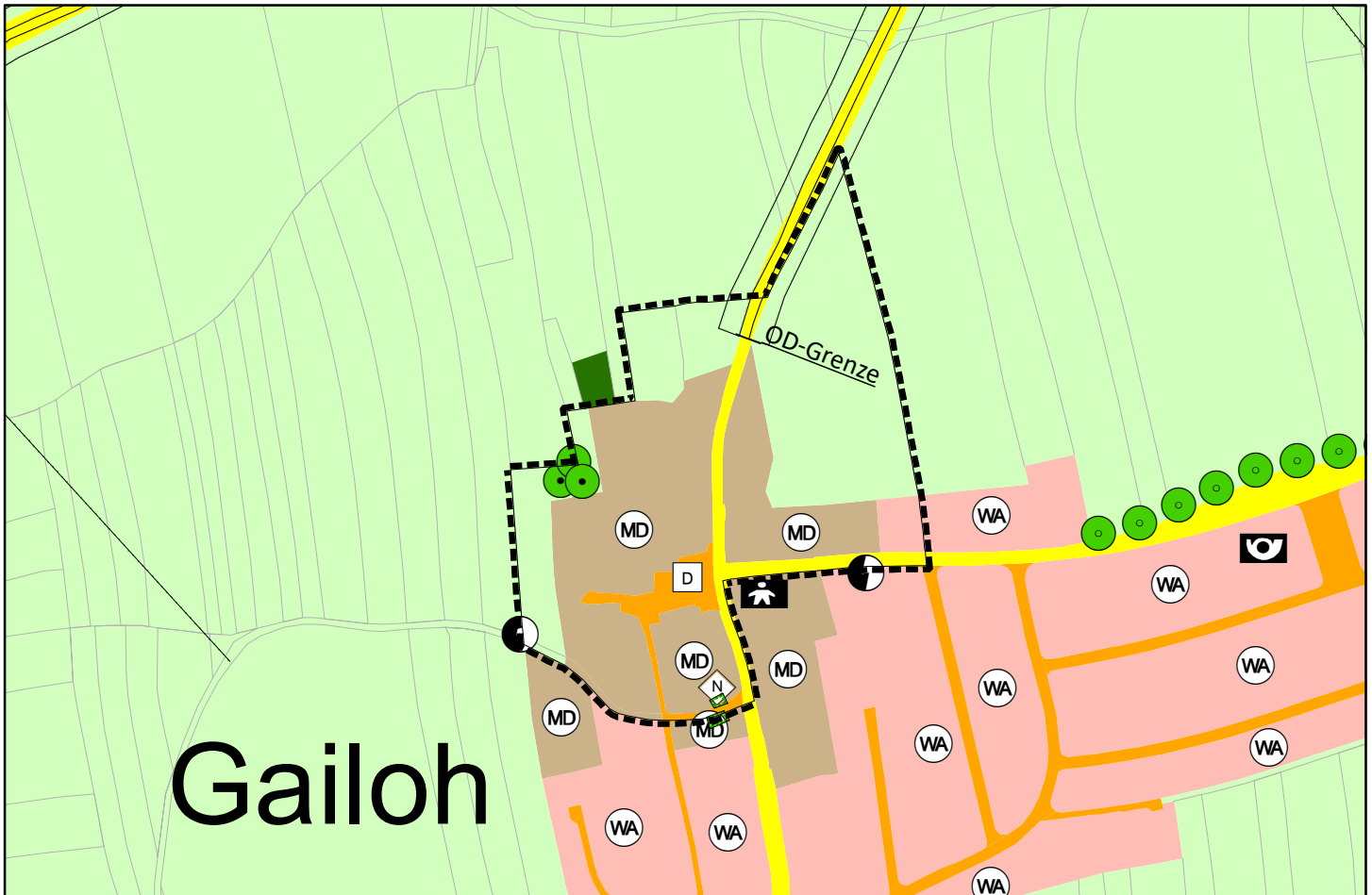














M = 1:5.000

Referat für Stadtentwicklung und Bauen  
 Stadtplanungsamt



**Legende**

-  Geltungsbereich der 151. Änderung
-  Allgemeine Wohngebiete (§ 4 BauNVO)
-  Dorfgebiete (§ 5 BauNVO)
-  Flächen für die Landwirtschaft
-  Umgrenzung von Schutzgebieten im Sinne des Naturschutzrechts (§ 5 Abs. 4, § 9 Abs. 6 BauGB), hier Naturdenkmal
-  Umgrenzung der Schutzflächen, die von der Bebauung freizuhalten sind (§ 9 Abs. 1 Nr. 24 und Abs. 6 BauGB)
-  Nebenverkehrsstraßen
-  Hauptverkehrsstraßen
-  Einzelanlagen (unbewegliche Kulturdenkmale), die dem Denkmalschutz unterliegen (§ 5 Abs. 4, § 9 Abs. 6 BauGB)
-  OD-Grenze Ortsdurchfahrtsgrenze für klassifizierte Straßen