








Legende **Anlage 3**

-  ermitteltes Überschwemmungsgebiet
des Gewässers mit dem Gewässers
und des Abflusses in die Gewässer
Vils bei einem Rückbau durch Fließbehälter
und Annehmlichkeiten
-  festgesetztes Überschwemmungsgebiet
(anderes Verfahren)
-  Überflutungsbereich
Überschwemmungsgebiete
-  Gewässer
-  Landkreis
-  Gemeinde
-  Blattstichlinie



| | | | |
|------------------------------|---|-------------------------|--|
| Generierung: | Verfahren: M 1000 M 1000 M 1000 | Plan: | Plan: 3 |
| Projekt: | Untersuchung des Überschwemmungsgebietes | Maßstab: | 1:5000 |
| Vorbereitung: | Gewässerspezifische Überschwemmungsgebiete | Verantwortung: | Stadt Amberg Stadt Amberg Stadt Amberg |
| Maßstab: | 1:5000 | Übersichtskarte: | Übersichtskarte |
| Wasserwirtschaftsamt: | Wasserwirtschaftsamt Walden | Stand: | 12.09.2015 |
| Datum: | 12.09.2015 | Gezeichnet: | M. Müller |
| | | Geprüft: | M. Müller |

